

中学校社会科地図 地図 - 702

04 年度供給本 (03 年度供給本からのおもな更新事項)

(株)帝国書院 編集部 第三編集室

1. 世界のおもな情勢変更

○ 鉄道の開通

[サウジアラビア] 高速鉄道が開通。 **メディナ～メッカ** 449.2km (2018 年 10 月 11 日)

○ ダムの新設

[エチオピア] 青ナイル川 **大エチオピアルネサンスダム**が貯水開始。(2020 年 7 月)

○ 鉱山の閉山

[オーストラリア] ウェスタンオーストラリア州 ダイヤモンド採掘が終了し、**アーガイル鉱山**が閉山。(2020 年 11 月 3 日)

○ その他

鉄道の開通, 磁極の移動などがありますが, 項目が多数に上るため割愛させていただきます。

2. 日本のおもな情勢変更

○ 役所の移転 以下は, 移転先の位置に記号を移動。

[北海道] **札幌市中央区役所**が建て替えのため仮庁舎に移転。(2021 年 12 月 20 日)

[北海道] **鹿部町役場**が移転。(2021 年 5 月 6 日)

[青森県] **鱒ヶ沢町役場**が移転。(2021 年 5 月 6 日)

[岩手県] **陸前高田市役所**が移転。(2021 年 5 月 6 日)

[山形県] **川西町役場**が移転。(2021 年 5 月 6 日)

[福島県] **桑折町役場**が移転。(2021 年 1 月 4 日)

[茨城県] **結城市役所**が移転。(2020 年 11 月 24 日)

[埼玉県] **川口市役所**が移転。(2020 年 4 月 13 日)

[千葉県] **市川市役所**が移転。(2020 年 8 月 25 日)

[新潟県] **魚沼市役所**が移転。(2020 年 5 月 7 日)

[新潟県] **柏崎市役所**が移転。(2021 年 1 月 4 日)

[滋賀県] **米原市役所**が移転。(2021 年 5 月 6 日)

[兵庫県] **小野市役所**が移転。(2020 年 5 月 7 日)

[兵庫県] **西脇市役所**が移転。(2021 年 5 月 6 日)

[鳥取県] **江府町役場**が移転。(2021 年 1 月 12 日)

[島根県] **江津市役所**が移転。(2021 年 5 月 6 日)

[島根県] **津和野町役場**が移転。(2021 年 5 月 10 日)

[高知県] **中土佐町役場**が移転。(2021 年 1 月 12 日)

[福岡県] **嘉麻市役所**が移転。(2020 年 5 月 7 日)

[佐賀県] **神埼市役所**が移転。(2020 年 9 月 23 日)

[宮崎県] **日之影町役場**が移転。(2021 年 5 月 6 日)

[宮崎県] **門川町役場**が移転。(2021 年 5 月 6 日)

[鹿児島県] **与論町役場**が移転。(2020 年 1 月 6 日)

[鹿児島県] **志布志市役所**が移転。(2021年1月1日)

[沖縄県] **中城村役場**が移転。(2021年1月4日)

[沖縄県] **宮古島市役所**が移転。(2021年1月1日)

○ 帰属の画定

[東京都] **中央防波堤埋立地**の帰属(江東区・大田区)が画定。(2019年10月3日)

○ 国定公園の指定

[北海道] **厚岸霧多布昆布森国定公園** (2021年3月30日)

[長野県] **中央アルプス国定公園** (2020年3月27日)

○ 標高の改定

[長野県・静岡県] **塩見岳** 3047m → **3052m**

○ 省庁の移転

[東京都] **気象庁本庁舎**の移転。(2020年11月9日)

○ 鉄道の廃止・移管

[JR北海道] **日高本線**(鶴川～様似, 116.0km)が廃止。(2021年4月1日)

[JR四国] **牟岐線**(阿波海南～海部, 1.5km)が阿佐海岸鉄道へ移管。

→**阿佐海岸鉄道・阿佐東線**に。(2020年11月1日)

○ 索道(ロープウェイ)の開業

[神奈川県] **ヨコハマエアキャビン**(桜木町～運河パーク, 630m)が開業。(2021年4月22日)

○ 高速道路およびおもな自動車専用道路の開通

[青森県・岩手県] **八戸久慈自動車道** (階上 I.C.～侍浜 I.C.)23 km ※全線開通

[岩手県] **三陸自動車道** (宮古中央 JCT～田老真崎海岸 I.C.)17 km

[宮城県] **三陸自動車道** (唐桑半島 I.C.～気仙沼港 I.C.)7.3 km

(小泉海岸 I.C.～本吉津谷 I.C.)2.0 km

[秋田県] **秋田自動車道** (蟹沢 I.C.～大館能代空港 I.C.)5.3 km

[山形県] **日本海東北自動車道** (酒田みなと I.C.～遊佐比子 I.C.)5.5 km

[福島県] **東北中央自動車道** (桑折 JCT～霊山 I.C.)12.2 km ※福島県区間は全線開通

[静岡県] **新東名高速道路** (新御殿場 I.C.～御殿場 JCT)7.1 km

[愛知県] **名古屋第二環状自動車道** (名古屋西 JCT～飛島 JCT)12.2 km ※全線開通

[兵庫県] **北近畿豊岡自動車道** (但馬空港 I.C.～日高神鍋高原 I.C.)6.1 km

[徳島県] **徳島南部自動車道** (徳島沖洲 I.C.～徳島津田 I.C.)2.4 km

[高知県] **高知東部自動車道** (高知 JCT～高知南 I.C.)6.2 km

[高知県] **中村宿毛道路** (平田 I.C.～宿毛和田 I.C.)7.6 km

○ 航路の新設・休止

[香川県] **高松～草壁(小豆島)**が休止。(2021年3月11日)

[沖縄県] **那覇(泊)～本部(渡久地)**が新設。(2020年6月20日)

[沖縄県] **那覇(那覇)～北谷～恩納～本部(渡久地)**が休止。(2020年6月20日)

○ 施設の名称変更

[愛知県] ナゴヤドーム → **バンテリンドームナゴヤ** (2021年1月1日)

[愛知県] 名古屋テレビ塔 → **中部電力 MIRAI TOWER** (2021年5月1日)

○ その他

国道、おもな道路の開通、インターチェンジの新設、国道の経路変更、有料道路の無料化、建物の移転、名称変更、施設の閉鎖などを更新していますが、項目が多数に上るため割愛させていただきます。

3. **統計資料の更新**

○ P.1-2③ **等時帯** 2020年 → 2021年

○ P.148⑥ **8月の気温**

(最高気温を更新した地点) **2020年8月17日 静岡県浜松 41.1℃**を追加。

訂正箇所		原 文	訂 正 文
ページ	図番等		
1	①	2020年6月現在	2021年6月現在
1-2	③	(等時帯)	(校正刷り参照：別紙 1)
5	地図	(P. 73① 東ティモール付近)	(国境修正)
5	地図	<u>アーガイル</u> ✕ダイヤモンド	(削除)
6	地図	(P. 76④ 鉍産資源) <u>◇アーガイル</u>	(削除)
6	地図	(P. 76④ 鉍産資源 凡例) <u>◇ダイヤモンド</u>	(削除)
7	地図	(耶馬溪ダム付近)	(自動車専用道路記入)
7	⑦	(テーマ③ 工業)	(自動車専用道路記入)
9	②ア	(エベレスト山(ネパール))	(校正刷り参照：別紙 1)
15	②サ	<u>キャッサバ</u> の粉を練った <u>ウガリ</u> を手にとって食べます。	<u>トウモロコシ</u> の粉を練った <u>シマ (ウガリ)</u> を手にとって食べます。
20	①	<u>◆北磁極</u> (2020年)	(移動) (2021年)

訂正箇所		原 文	訂 正 文
ページ	図番等		
22	⑤	(宗教)	(校正刷り参照：別紙 1)
24	①	<u>回</u> アンシャン	(移動)
37	①	(メディナ～メッカ付近)	(鉄道記入)
37 -38	①	(ラシュト～ゴルガン付近)	(航路削除)
41	①	(メディナ～メッカ付近)	(鉄道記入)
41	①	(エチオピア高原付近)	(校正刷り参照：別紙 2)
42	②	(エチオピア高原付近)	(校正刷り参照：別紙 2)
44	④	2020年のアフリカ	2021年のアフリカ
45	①	EU加盟国(2020年)	EU加盟国(2021年)
45	②イ	(国境の変化 第二次世界大戦前(1938年))	(校正刷り参照：別紙 2)
45	国旗	■はEU加盟-2020年-	■はEU加盟-2021年-
46	①	(ラシュト付近)	(航路削除)
48	①	(コペンハーゲン付近)	(鉄道記入)
49	③	-2020年-	-2021年-

訂正箇所		原 文	訂 正 文
ページ	図番等		
55	①	(クラスノダール付近)	(鉄道記入)
55	①	(ボルゴグラード付近)	(校正刷り参照：別紙 2)
55	①	(ラシュト～ゴルガーン付近)	(航路削除)
56	①	<u>○コルフ</u>	(移動)
57	①	✦北磁極 (2020年)	(移動) (2021年)
57	①	<u>アングマクシャリク</u>	<u>タシーラク</u>
58	②	✦南磁極 (2020年)	(移動) (2021年)
59	①	▲ <u>1611</u> (ロングズ山)	▲ <u>4345</u>
62	①ア	ワシントンD.C.	ワシントンD.C.
63	③	(肉牛とぶたの飼育)	(州界記入)
66	①	✦北磁極 (2020年)	(移動) (2021年)
68	①	(レシフェ付近)	(校正刷り参照：別紙 3)
71	①	エイベック APEC(アジア太平洋経済協力)参加国・地域 (2020年現在)	エイベック APEC(アジア太平洋経済協力)参加国・地域 (2021年現在)

訂正箇所		原 文	訂 正 文
ページ	図番等		
71	①	(メディナ～メッカ付近)	(鉄道記入)
71	①	(エチオピア高原付近)	(校正刷り参照：別紙 3)
73	①	(東ティモール付近)	(国境修正)
73	①	<u>アーガイル</u> ✕ダイヤモンド	(削除)
76	④	◆ <u>アーガイル</u>	(削除)
76	④凡例	◆ <u>ダイヤモンド</u>	(削除)
77	③	(瀬底島付近)	(航路記入)
77	③	(瀬底島～那覇付近)	(航路削除)
77	③	(那覇付近)	(航路記入)
77	③	<small>なかぐすく</small> ● <u>中城</u>	(移動)
77	③	(南城付近)	(自動車専用道路記入)
78	①	正 <u>角</u> 円錐図法	正 <u>距</u> 円錐図法
78	①	(名護～那覇付近)	(航路削除)
79	①	(高知付近)	(自動車専用道路記入)
79	①	(四万十付近)	(自動車専用道路記入)
79	⑥	<small>よろん</small> <u>○</u> 与論	(移動)

訂正箇所		原 文	訂 正 文
ページ	図番等		
79	⑦	(瀬底島～那覇付近)	(航路削除)
79	⑦	(南城付近)	(自動車専用道路記入)
79	⑨	<small>みやこじま</small> ◎宮古島	(移動)
80	①	<u>ランベルト正積方位図法</u>	<u>正距円錐図法</u>
80	①	(四万十付近)	(自動車専用道路記入)
80	①	(高知付近)	(自動車専用道路記入)
80	①	(豊岡付近)	(自動車専用道路記入)
81	①	(名古屋付近)	(高速道路記入)
81	①	(山梨県付近)	(高速道路記入)
81	①	(神奈川県付近)	(高速道路記入)
81	①	(福島付近)	(自動車専用道路記入)
81	①	(北上川付近)	(自動車専用道路記入)
81	①	(気仙沼付近)	(自動車専用道路記入)
81	①	(宮古付近)	(自動車専用道路記入)
81	①	(宮古北方付近)	(自動車専用道路記入)
81	①	(八戸付近)	(自動車専用道路記入)

訂正箇所		原 文	訂 正 文
ページ	図番等		
81	①	(酒田付近)	(高速道路記入)
81	①	(大館付近)	(自動車専用道路記入)
82	①	(苫小牧～浦河付近)	(JR線削除)
83	①	(田川付近)	(国道記入)
83	①	^{かま} ● <u>嘉麻</u>	(移動)
83	①	(耶馬溪ダム付近)	(自動車専用道路記入)
83	①	^{かんざき} ● <u>神埼</u>	(移動)
83	①	(大川付近)	(自動車専用道路記入)
83	①	(大津～阿蘇山付近)	(自動車専用道路, 道路記入)
83	①	(南阿蘇付近)	(国道修正)
83	①	^{ひのかけ} ○ <u>日之影</u>	(移動)
84	①	^{かどがわ} ○ <u>門川</u>	(移動)
84	①	(国見岳付近)	(国道修正)
84	①	(都城付近)	(自動車専用道路記入)
84	①	(志布志付近)	(自動車専用道路, 建設中の自動車専用道路記入)
84	①	^{しぶし} ● <u>志布志</u>	(移動)

訂正箇所		原 文	訂 正 文
ページ	図番等		
84	①	(南さつま付近)	(国道記入)
84	①	<small>つりかけざき</small> 釣掛崎	<small>つりかけざき</small> 釣掛崎
85	①	(和白干潟付近)	(有料道路記入, 橋記号削除)
85	①	(富士付近)	(国道削除)
85	①	<small>かんざき</small> ●神埼	(移動)
85	①	(大川付近)	(自動車専用道路記入)
85	①	(長崎付近)	(国道削除)
86	①	(香春付近)	(国道記入)
86	①	<small>かま</small> ●嘉麻	(移動)
86	①	(耶馬溪ダム付近)	(自動車専用道路記入)
86	①	(大山川付近)	(国道修正)
86	①	(熊本県付近)	(自動車専用道路, 道路記入)
86	①	(南阿蘇付近)	(国道修正)
87	⑥	(外輪山付近)	(自動車専用道路記入)
88	⑧	-2020年-	-2021年-
88	⑧	(福岡国際会議場付近)	(道路記入)

訂正箇所		原 文	訂 正 文
ページ	図番等		
88	⑪	^{しぶし} ○志布志	(移動)
89	①	^{ごうつ} ●江津	(移動)
89	①	^{つわの} ○津和野	(移動)
89	①	(東広島付近)	(インターチェンジ記入)
89	①	(福岡県付近)	(国道記入)
89	②	-2019年-	-2021年-
89	②	文 <u>広島国際大</u>	文 <u>叡啓大</u>
89	②	^{だんばらやまさき} 段原山崎 <u>町</u>	^{だんばらやまさき} 段原山崎 <u>一</u>
89	②	広島 <u>総合</u> グラウンド	広島 <u>県</u> 総合グラウンド
90	①	^{こうふ} ○江府	(移動)
90	①	(鳥取付近)	(国道記入)
90	①	(豊岡盆地付近)	(自動車専用道路記入)
90	①	^{にしわき} ●西脇	(移動)
90	①	^{おの} ●小野	(移動)
90	①	(三原付近)	(自動車専用道路記入)

訂正箇所		原 文	訂 正 文
ページ	図番等		
90	①	(小豆島付近, 高松付近)	(航路削除) (2か所)
90	①	(高松付近)	(航路記入)
90	①	(三好付近)	(国道修正)
90	①	(徳島付近)	(高速道路, インターチェンジ記入)
90	①	▲ <u>1606</u> <small>ごんだやま</small> (権田山)	▲ <u>1605</u>
91	①	<u>○</u> <small>つわの</small> 津和野	(移動)
91	①	(東広島付近)	(インターチェンジ記入)
91	①	(三原付近)	(自動車専用道路記入)
91	①	(宿毛付近)	(自動車専用道路記入)
91	①	<u>○</u> <small>なかとき</small> 中土佐	(移動)
91 -92	①	(高知付近)	(自動車専用道路記入)
92	①	<u>●</u> <small>にしわき</small> 西脇	(移動)
92	①	<u>●</u> <small>おの</small> 小野	(移動)
92	①	(小豆島付近, 高松付近)	(航路削除) (2か所)
92	①	(高松付近)	(航路記入)
92	①	(三好付近)	(国道修正)

訂正箇所		原 文	訂 正 文
ページ	図番等		
92	①	(徳島付近)	(高速道路, インターチェンジ記入)
92	①	▲ <u>1606</u> (権田山) <small>ごんだやま</small>	▲ <u>1605</u>
92	①	(海陽付近)	(駅記号移動, JR線をその他の鉄道線に修正)
92	①	(紀美野付近)	(国道修正)
92	①	<small>おうさかとうげ</small> 逢 <u>阪</u> 峠	<small>おうさかとうげ</small> 逢 <u>坂</u> 峠
93	①	(坂付近)	(有料道路を道路に修正)
93	①	(東広島付近)	(インターチェンジ記入)
93	①	(尾道付近)	(自動車専用道路記入)
94	①	(小豆島付近, 高松付近)	(航路削除)(2か所)
94	①	(三好付近)	(国道修正)
94	①	▲ <u>1606</u> (権田山) <small>ごんだやま</small>	▲ <u>1605</u>
96	⑪	- <u>2019</u> 年-	- <u>2021</u> 年-
96	⑪	(土讃線付近)	(自動車専用道路記入)
97	①	(高山付近)	(国道修正)
97	①	(鯖江付近)	(国道修正)

訂正箇所		原 文	訂 正 文
ページ	図番等		
97	①	(越前付近)	(国道修正)
97	①	(豊岡盆地付近)	(自動車専用道路記入)
97	①	<small>まいばら</small> ● <u>米原</u>	(移動)
97	①	(一宮付近)	(インターチェンジ記入)
98	①	(豊田付近)	(国道記入)
98	①	(弥富付近)	(高速道路, インターチェンジ記入)
98	①	<small>にしわき</small> ● <u>西脇</u>	(移動)
98	①	<small>おの</small> ● <u>小野</u>	(移動)
98	①	(小豆島付近, さぬき付近)	(航路削除)(2か所)
98	①	(さぬき付近)	(航路記入)
98	①	(徳島付近)	(高速道路, インターチェンジ記入)
98	①	(海陽付近)	(駅記号移動, JR線をその他の鉄道線に修正)
98	①	(紀美野付近)	(国道修正)
98	①	<small>おうさかとうげ</small> ● <u>逢坂峠</u>	<small>おうさかとうげ</small> ● <u>逢坂峠</u>
99	①	<small>にしわき</small> ● <u>西脇</u>	(移動)
99	①	<small>おの</small> ● <u>小野</u>	(移動)

訂正箇所		原 文	訂 正 文
ページ	図番等		
99	①	(小豆島付近)	(航路削除)
99	①	(徳島付近)	(高速道路, インターチェンジ記入)
100	①	<small>まいばら</small> ● <u>米原</u>	(移動)
100	①	(守山付近)	(国道修正)
100	①	(千早赤阪付近)	(国道修正)
102	①	(千早赤阪村付近)	(国道修正)
103	①	<small>よみうり</small> ■ <u>読売テレビ</u>	(移動)
103	①	⊗ (泉尾付近)	(削除)
103	①	<u>NTT西日本大阪病院</u>	<u>第二大阪警察病院</u>
104	②	(左京区付近)	(道路記入)
104	②	-2020年-	-2021年-
106	⑫	<small>さかもと</small> <u>坂本ダム(ダム記号)</u>	(移動)
107	①	(飛驒付近)	(国道修正)
107	①	<small>まいばら</small> ◎ <u>米原</u>	(移動)
107	①	(弥富付近)	(高速道路記入)
108	①	<small>うおぬま</small> ◎ <u>魚沼</u>	(移動)

訂正箇所		原 文	訂 正 文
ページ	図番等		
108	①	^{ゆうき} ◎ <u>結城</u>	(移動)
108	①	(御殿場付近)	(国道削除)
108	①	(御殿場付近)	(自動車専用道路記入)
108	①	(御殿場付近)	(高速道路記入)
108	①	^{はがちざき} <u>波勝岬</u>	^{はがちざき} <u>波勝崎</u>
108	④注	(衛星画像の右下)	◎ <u>TRIC</u>
109	①	^{うおぬま} ◎ <u>魚沼</u>	(移動)
109	①	(長野付近)	(国道記入)
109	①	(渋川付近)	(国道記入)
110	①	(鯖江付近)	(国道修正)
110	①	(越前付近)	(国道修正)
110	①	(高山付近)	(国道修正)
110	①	(木曾付近)	^{ちゅうおう} <u>中央アルプス国定公園</u>
110	①	^{しおみだけ} ▲ <u>3047</u> (塩見岳)	▲ <u>3052</u>
110	①	(御殿場付近)	(国道削除)

訂正箇所		原 文	訂 正 文
ページ	図番等		
110	①	(御殿場付近)	(自動車専用道路記入)
110	①	(御殿場付近)	(高速道路, インターチェンジ記入)
110	①	<small>は がらぎ</small> <u>波勝岬</u>	<small>は がらぎ</small> <u>波勝崎</u>
110	①	(豊田市付近)	(国道記入)
110	①	(一宮付近)	(インターチェンジ記入)
110	①	(弥富付近)	(高速道路, インターチェンジ記入)
110	①	<small>まいばら</small> ● <u>米原</u>	(移動)
111	①	(坂祝付近) 	(削除)
111	①	(一宮付近)	(インターチェンジ記入)
111	①	<u>ナゴヤドーム</u>	<u>バンテリンドームナゴヤ</u>
111	①	(飛島～大治付近)	(高速道路, インターチェンジ記入)
111	①	(豊田付近)	(国道記入)
111	①	<small>ひゅうがしま</small> <u>日向島</u>	<small>ひなたしま</small> <u>日向島</u>
112	①	(南木曾付近)	<small>ちゅうおう</small> <u>中央アルプス国定公園</u>
112	①	<small>しおみだけ</small> ▲ <u>3047</u> (塩見岳)	▲ <u>3052</u>

訂正箇所		原 文	訂 正 文
ページ	図番等		
113	①	(一宮市付近)	(インターチェンジ記入)
113	①	<u>ナゴヤドーム</u>	<u>バンテリンドームナゴヤ</u>
113	①	<u>名古屋テレビ塔</u> ^{とう}	<u>ちゅうぶ でんりょく 中部電力MIRAI TOWER</u>
113	①	(大治町付近)	(インターチェンジ記入)
113	①	(蟹江町付近)	(インターチェンジ記入)
113	①	(伊勢湾岸自動車道～大治町付近)	(高速道路, インターチェンジ記入)
113	①	(豊田市付近)	(国道記入)
115	④	<u>ナゴヤドーム</u>	<u>バンテリンドームナゴヤ</u>
115	④	<u>テレビ塔</u> ^{とう}	<u>ちゅうぶ でんりょく 中部電力MIRAI TOWER</u>
115	④	-2019年-	-2021年-
117	①	(鯖江付近)	(国道修正)
117	①	(越前付近)	(国道修正)
117	①	(高山付近)	(国道修正)
117	①	<u>米原</u> ^{まいばら}	(移動)
118	②	<u>柏崎</u> ^{かしわざき}	(移動)
118	②	<u>魚沼</u> ^{うおぬま}	(移動)

訂正箇所		原 文	訂 正 文
ページ	図番等		
118	②	(栃木県付近)	(有料道路削除)
118	②	(長野付近)	(国道記入)
119	①	<small>かわにし</small> ○川西	(移動)
119	①	<small>こおり</small> ○桑折	(移動)
119	①	(伊達付近)	(自動車専用道路記入)
119	①	<small>かしわざき</small> ●柏崎	(移動)
119	①	<small>うおぬま</small> ●魚沼	(移動)
119	①	(高原山付近)	(有料道路削除)
119	①	(大田原付近)	(国道修正)
119	①	(真岡付近)	(国道記入)
119	①	<small>ゆうき</small> ●結城	(移動)
119	①	(渋川付近)	(国道記入)
119	①	(長野付近)	(国道記入)
120	①	<small>しおみだけ</small> ▲3047 (塩見岳)	▲3052
120	①	(御殿場付近)	(国道削除)
120	①	(御殿場付近)	(自動車専用道路記入)

訂正箇所		原 文	訂 正 文
ページ	図番等		
120	①	(御殿場付近)	(高速道路, インターチェンジ記入)
120	①	<small>はがらぎ</small> 波勝岬	<small>はがらぎ</small> 波勝崎
120	①	<small>いちかわ</small> ◎市川	(移動)
120	①	(茂原付近)	(国道記入)
121	①	(川口付近)	(地下鉄修正)
121	①	Shonan BMW <small>ひらつか</small> スタジアム平塚	<u>レモンガス</u> <small>ひらつか</small> スタジアム平塚
121	①	(御殿場付近)	(国道削除)
121	①	(御殿場付近)	(自動車専用道路記入)
121	①	(御殿場付近)	(高速道路, インターチェンジ記入)
122	①	(二宮付近)	(国道記入)
122	①	<small>ゆうき</small> ◎結城	(移動)
122	①	(石岡付近)	(道路記入)
122	①	<small>いちかわ</small> ◎市川	(移動)
122	①	(茂原付近)	(国道記入)

訂正箇所		原文	訂正文
ページ	図番等		
124	①	<small>かわぐち</small> ■川口市	(移動)
124	①	◆としまえん	(削除)
124	①	<small>いちかわ</small> ◎市川市	(移動)
124	①	(お台場海浜公園付近)	(校正刷り参照：別紙 3)
124	①	(東京港付近)	(道路記入)
124	①	(中央防波堤外側埋立処分場付近)	(区界記入)
125	①	⊗ (目白台付近)	(移動)
125	①	(いいだばし付近)	(駅記号移動)
125	①	(しんおおくぼ～せいぶしんじゅく付近)	(道路記入)
125	①	(しんじゅく付近)	(道路記入)
125	①	<small>とうぐう ごしよ</small> 東宮御所	<small>あかさか ごしよ</small> 赤坂御所
125	①	●気象庁 (とらのもんヒルズ付近)	(校正刷り参照：別紙 3)
125	①	東京入国管理局	東京出入国在留管理局
125 -126	①	(船の科学館付近)	(校正刷り参照：別紙 3)
126	①	(凡例付近)	(道路記入)

訂正箇所		原 文	訂 正 文
ページ	図番等		
128	⑨	(さくらぎちょう付近)	(駅記号(2か所), その他の鉄道線記入)
128	⑨	-2020年-	-2021年-
130	⑧	(荒川付近)	(道路記入)
130	⑧	(東京湾付近)	(区界記入)
132	⑪	-2020年-	-2021年-
132	⑪	(大川付近)	(自動車専用道路記入)
132	⑫ク	(震災の被害と復興)	(校正刷り参照:別紙 4)
133	①	<small>しかべ</small> ○ <u>鹿部</u>	(移動)
133	①	(函館付近)	(自動車専用道路記入)
133	①	<small>あじがさわ</small> ○ <u>鱒ヶ沢</u>	(移動)
133	①	<small>とわだこ</small> 🌳 <u>十和田湖</u>	<small>おいらせけいりゅう</small> 🌳 <u>奥入瀬溪流</u>
133	①	(階上～有家川付近)	(自動車専用道路記入)
134	①	(普代～田野畑付近)	(自動車専用道路記入)
134	①	(堺ノ神岳付近)	(国道記入)
134	①	(田老～宮古付近)	(自動車専用道路記入)

訂正箇所		原 文	訂 正 文
ページ	図番等		
134	①	(山田線～閉伊川付近)	(自動車専用道路記入) (3か所)
134	①	(区界峠付近)	(自動車専用道路記入)
134	①	<small>りくぜんたか た</small> ● <u>陸前高田</u>	(移動)
134	①	(気仙沼付近)	(自動車専用道路記入)
134	①	(本吉付近)	(自動車専用道路記入)
134	①	(伊勢堂岱遺跡付近)	(自動車専用道路, 道路記入)
134	①	(遊佐付近)	(高速道路, インターチェンジ記入)
135	①	<small>かわにし</small> ○ <u>川西</u>	(移動)
135	①	<small>こおり</small> ○ <u>桑折</u>	(移動)
135	①	(伊達付近)	(自動車専用道路記入)
135	①	(大田原付近)	(国道修正)
135	①	(高原山付近)	(有料道路削除)
135	①	<small>うおぬま</small> ● <u>魚沼</u>	(移動)
136	①	(札幌付近)	(水力発電所記号移動)
136	①	<small>しかべ</small> ○ <u>鹿部</u>	(移動)
136	①	(函館付近)	(自動車専用道路記入)
137	①	(苫小牧付近)	(インターチェンジ記入)

訂正箇所		原 文	訂 正 文
ページ	図番等		
137	①	(むかわ～様似付近) <small>ひだか</small> <u>日高本線</u>	(JR線削除, 駅記号削除及び記入) (移動)
138	①	(浜中付近)	<small>あつけしきりたつぶんぶもり</small> <u>厚岸霧多布昆布森国定公園</u>
140	②	(苫小牧付近)	(インターチェンジ記入)
140	②	(むかわ付近)	(JR線削除, 駅記号記入)
140	③	-2019年-	-2021年-
140	③	(市役所付近) ○中央区役所	○中央区役所(仮庁舎) ○中央区役所(建替中)
141	①	(苫小牧付近)	(インターチェンジ記入)
141	①	(むかわ～様似付近) <small>ひだか</small> <u>日高本線</u>	(JR線削除) (移動)
141	①	<small>しかべ</small> ○ <u>鹿部</u>	(移動)
141	①	(函館付近)	(自動車専用道路記入)
142	①	(浜中付近)	<small>あつけしきりたつぶんぶもり</small> <u>厚岸霧多布昆布森国定公園</u>
148	⑤⑥ 凡例	(28度以上)	(校正刷り参照：別紙 5)
148	⑥	(8月の気温)	(校正刷り参照：別紙 5)
153	④	(オーストラリア付近) ◆	(削除)
156	⑤	1: <u>85,000,000</u>	1: <u>8,500,000</u>

訂正箇所		原 文	訂 正 文
ページ	図番等		
160	⑤	(函館付近)	(その他のJR線削除)
160	⑤	(鹿児島付近)	(その他のJR線を特急が通るJR線に変更)
160	⑤	[JTB時刻表2020年5月号]	[JTB時刻表2020年5月号, <u>ほか</u>]
160	⑥凡例	～2020年3月現在	～2021年3月現在
160	⑥	(山形付近)	(～2021年3月現在までに開通の高速道路記入)
176	【タ】	<u>タ</u> タージ=マハル……………38K6	<u>タ</u> タージ=マハル……………38K6
176	【タ】	<u>タ</u> タージ=マハル……………38K6	(タシケントの下に移動)
181	【こ】	こうふ 江府[鳥取]……………90F- <u>G3</u>	こうふ 江府[鳥取]……………90F- <u>3</u>
183	【に】	にしわき 西脇[兵庫]……………98B <u>5-6</u>	にしわき 西脇[兵庫]……………98B- <u>6N</u>
31	①	<u>ア</u> アンシャン	(移動)
117	①	(愛知県付近)	(インターチェンジ記入)
144	⑨	(釧路付近)	<u>あつけしきりたつぷこんぶもり</u> <u>厚岸霧多布昆布森</u> (国定公園界記入)
175	【ス】	スカンディナビア半島 ……………46 <u>G</u> -I2-3	スカンディナビア半島 ……………46 <u>H</u> -I2-3
115	④イ	<u>テレビ塔</u> <small>とう</small>	<u>中部電力MIRAI TOWER</u> <small>ちゅうぶ でんりょく</small>

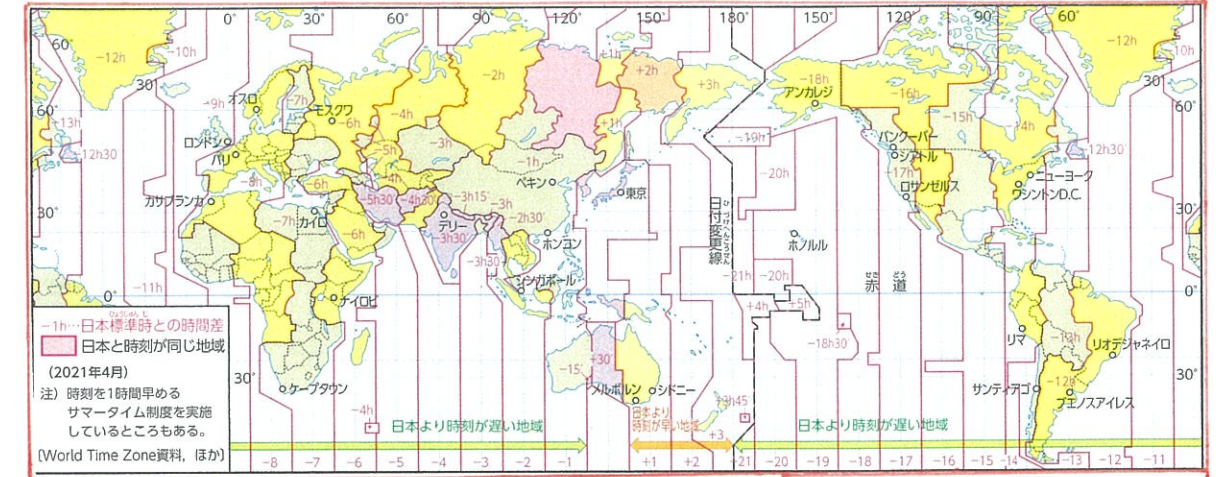
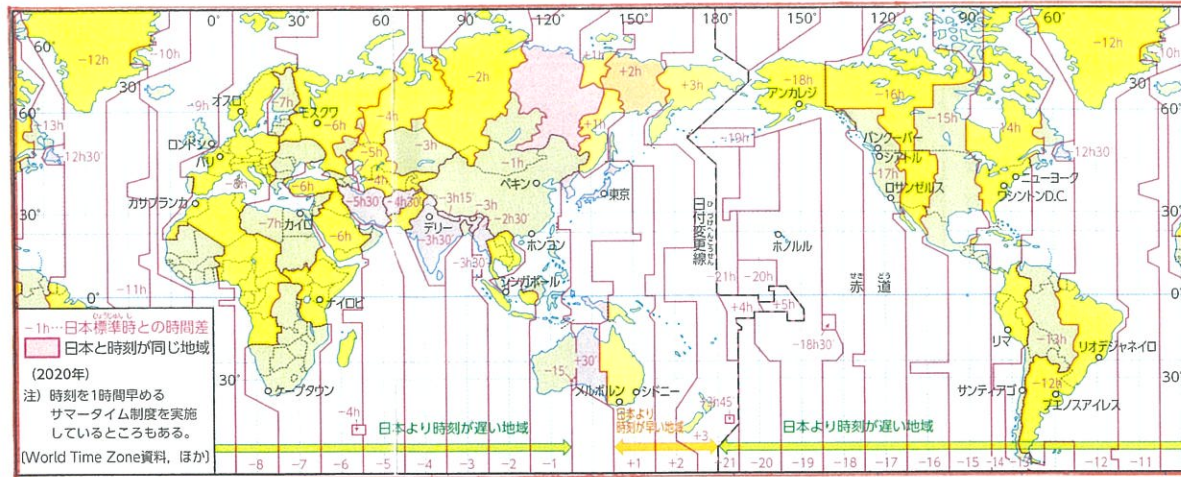
訂正箇所		原 文	訂 正 文
ページ	図番等		
126	①	選手村 <u>予定地</u>	選手村 <u></u>
126	凡例	東京2020オリンピック・パラリンピックのおもな会場 <u>予定地</u>	東京2020オリンピック・パラリンピックのおもな会場 <u>予定地(2020年6月時点)</u>
132	⑫	(震災の被害と復興)	(校正刷り参照：別紙 4)
132	⑫ケ	(震災の被害と復興)	(校正刷り参照：別紙 4)
132	⑫ケ	(震災の被害と復興)	(校正刷り参照：別紙 4)
181	[こ]	ごうつ 江津[島根]……………89D3 <u>S</u>	ごうつ 江津[島根]……………89D3- <u>4</u>
129	③	選手村 <u>予定地</u>	選手村 <u></u>

番号 訂正箇所

原文

訂正文

2 P.1-2 ③



9 P.9 ②ア

P.9 ②ア



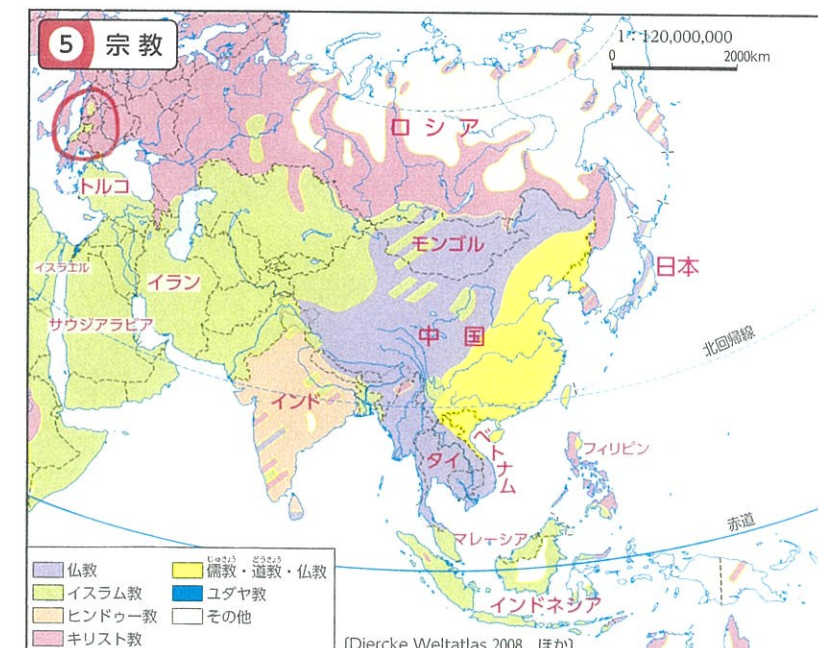
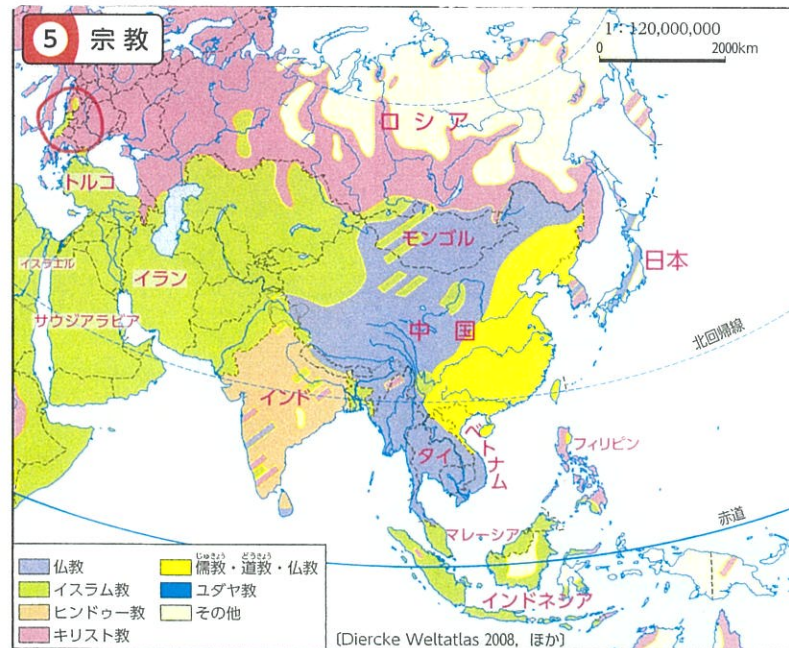
▲ア エベレスト山(ネパール)



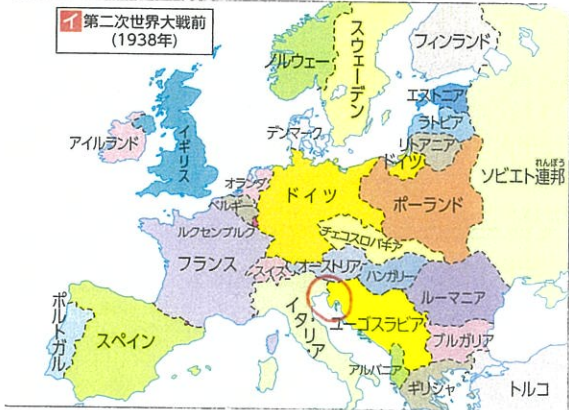
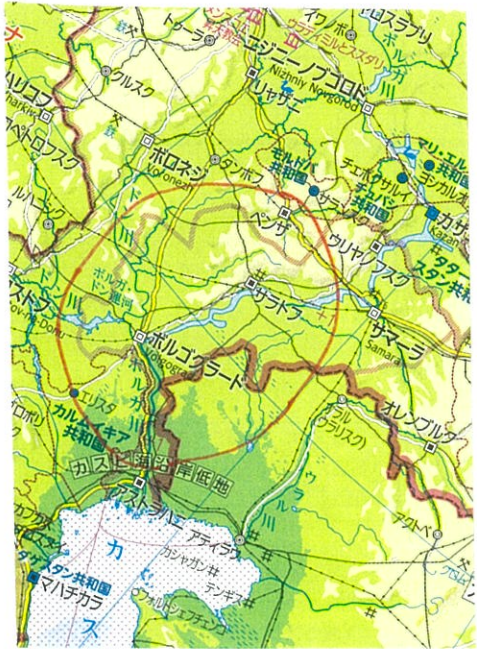
P.9 ②ア



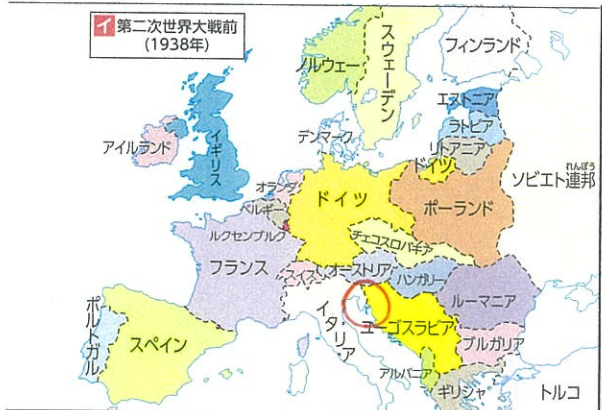
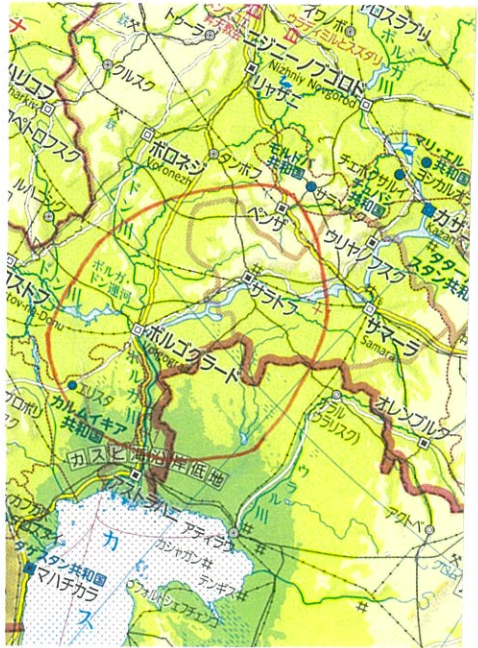












▲ア エベレスト山(ネパール)

12 P.22 ⑤



番号	訂正箇所	原文
17	P.41 ①	 <p>(部分)</p>
18	P.42 ②	 <p>(部分)</p>
21	P.45 ② 1	
27	P.55 ①	 <p>(部分)</p>

		訂正文
		 <p>(部分)</p>
		 <p>(部分)</p>
		
		 <p>(部分)</p>

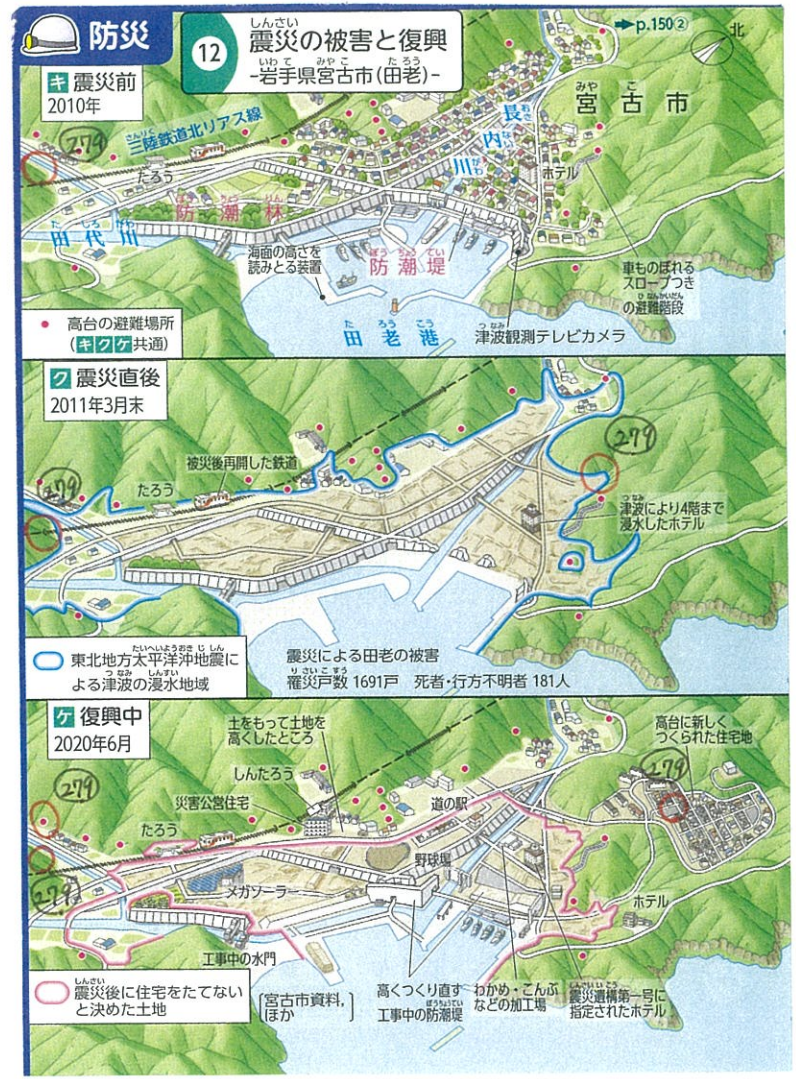
番号	訂正箇所	原文	訂正文
37	P.68 ①	 <p>(部分)</p>	 <p>(部分)</p>
40	P.71 ①	 <p>(部分)</p>	 <p>(部分)</p>
261	P.124 ①	 <p>(部分)</p>	 <p>(部分)</p>
269	P.125 ①	<p>P.125 ①</p>  <p>(部分)</p>	<p>P.125 ①</p>  <p>(部分)</p>
271	P.125-126 ①	<p>P.125-126 ①</p>  <p>(部分)</p>	<p>P.125-126 ①</p>  <p>(部分)</p>

番号 訂正箇所

279 p.132 (12)

原文

訂正文




番号 訂正箇所

原文

訂正文

316 R148⑤⑥
凡例



317 P.148⑥

