

1. 日本のおもな情勢変更

○ 役所の移転 以下は、移転先の位置に記号を移動。

- [北海道] **鹿部町役場**が移転。(2021 年 5 月 6 日)
- [青森県] **鱒ヶ沢町役場**が移転。(2021 年 5 月 6 日)
- [岩手県] **陸前高田市役所**が移転。(2021 年 5 月 6 日)
- [山形県] **川西町役場**が移転。(2021 年 5 月 6 日)
- [福島県] **桑折町役場**が移転。(2021 年 1 月 4 日)
- [茨城県] **結城市役所**が移転。(2020 年 11 月 24 日)
- [埼玉県] **川口市役所**が移転。(2020 年 4 月 13 日)
- [千葉県] **市川市役所**が移転。(2020 年 8 月 25 日)
- [神奈川県] **横浜市役所**が移転。(2020 年 6 月 29 日)
- [新潟県] **魚沼市役所**が移転。(2020 年 5 月 7 日)
- [新潟県] **柏崎市役所**が移転。(2021 年 1 月 4 日)
- [滋賀県] **米原市役所**が移転。(2021 年 5 月 6 日)
- [兵庫県] **小野市役所**が移転。(2020 年 5 月 7 日)
- [兵庫県] **西脇市役所**が移転。(2021 年 5 月 6 日)
- [鳥取県] **江府町役場**が移転。(2021 年 1 月 12 日)
- [島根県] **江津市役所**が移転。(2021 年 5 月 6 日)
- [島根県] **津和野町役場**が移転。(2021 年 5 月 10 日)
- [高知県] **中土佐町役場**が移転。(2021 年 1 月 12 日)
- [福岡県] **嘉麻市役所**が移転。(2020 年 5 月 7 日)
- [佐賀県] **神崎市役所**が移転。(2020 年 9 月 23 日)
- [宮崎県] **日之影町役場**が移転。(2021 年 5 月 6 日)
- [宮崎県] **門川町役場**が移転。(2021 年 5 月 6 日)
- [鹿児島県] **志布志市役所**が移転。(2021 年 1 月 1 日)
- [沖縄県] **中城村役場**が移転。(2021 年 1 月 4 日)
- [沖縄県] **宮古島市役所**が移転。(2021 年 1 月 1 日)

○ 帰属の画定

- [東京都] **中央防波堤埋立地**の帰属(江東区・大田区)が画定。(2019 年 10 月 3 日)

○ 国定公園の指定

- [北海道] **厚岸霧多布昆布森国定公園** (2021 年 3 月 30 日)
- [長野県] **中央アルプス国定公園** (2020 年 3 月 27 日)

○ 標高の改定

- [長野県・静岡県] **塩見岳** 3047m → **3052m**

○ 鉄道の廃止・移管

[JR 北海道] **日高本線**(鶴川～様似, 116.0km)が廃止。(2021年4月1日)

[JR 四国] 牟岐線(阿波海南～海部, 1.5km)が阿佐海岸鉄道へ移管。

→**阿佐海岸鉄道・阿佐東線**に。(2020年11月1日)

○ 高速道路およびおもな自動車専用道路の開通

[青森県・岩手県] **八戸久慈自動車道** (階上 I.C.～侍浜 I.C.)23 km ※全線開通

[岩手県] **三陸自動車道** (宮古中央 JCT～田老真崎海岸 I.C.)17 km

[宮城県] **三陸自動車道** (唐桑半島 I.C.～気仙沼港 I.C.)7.3 km
(小泉海岸 I.C.～本吉津谷 I.C.)2.0 km

[秋田県] **秋田自動車道** (蟹沢 I.C.～大館能代空港 I.C.)5.3 km

[山形県] **日本海東北自動車道** (酒田みなと I.C.～遊佐比子 I.C.)5.5 km

[福島県] **東北中央自動車道** (桑折 JCT～霊山 I.C.)12.2 km ※福島県区間は全線開通

[静岡県] **新東名高速道路** (新御殿場 I.C.～御殿場 JCT)7.1 km

[愛知県] **名古屋第二環状自動車道** (名古屋西 JCT～飛島 JCT)12.2 km ※全線開通

[兵庫県] **北近畿豊岡自動車道** (但馬空港 I.C.～日高神鍋高原 I.C.)6.1 km

[徳島県] **徳島南部自動車道** (徳島沖洲 I.C.～徳島津田 I.C.)2.4 km

[高知県] **高知東部自動車道** (高知 JCT～高知南 I.C.)6.2 km

[高知県] **中村宿毛道路** (平田 I.C.～宿毛和田 I.C.)7.6 km

○ 航路の新設・休止

[香川県] **高松～草壁(小豆島)**が休止。(2021年3月11日)

[沖縄県] **那覇(泊)～本部(渡久地)**が新設。(2020年6月20日)

[沖縄県] **那覇(那覇)～北谷～恩納～本部(渡久地)**が休止。(2020年6月20日)

○ その他

他のおもな自動車専用道路, おもな道路の開通, インターチェンジの新設, 駅の移設, 国道から県道等への移管, 国道の経路変更, 有料道路の無料化, 航路の新設・休止, 建物の名称変更などを更新していますが, 項目が多数に上るため割愛させていただきます。

2. **世界のおもな情勢変更**

○ 鉄道の開通

[サウジアラビア] 高速鉄道が開通。 **メディナ～メッカ** 449.2km (2018年10月11日)

○ ダムの新設

[エチオピア] 青ナイル川 **大エチオピアルネサンスダム**が貯水開始。(2020年7月)

○ 鉱山の閉山

[オーストラリア] ウェスタンオーストラリア州 **ダイヤモンド**採掘が終了し, **アーガイル鉱山**が閉山。(2020年11月3日)

3. **統計資料の更新**

○ P.90 **3** 8月の気温

国内の最高気温記録の追加。 ※7月の記録も追加。

(観測気温) **41.1℃**に更新。

(観測地点・日付) **熊谷(2018年7月23日), 浜松(2020年8月17日)**

訂正箇所		原 文	訂 正 文
ページ	図番等		
2	世界発見!	2020 ^{げんざい} 年5月現在	2021 ^{げんざい} 年5月現在
14	たからじまの地図	(郵便局記号)	(校正刷り参照：別紙 1) (2か所)
17	①	(御殿場付近)	(国道削除)
17	①	(御殿場付近)	(自動車専用道路記入)
17	①	(御殿場付近)	(高速道路, インターチェンジ記入)
17	①	(豊田付近)	(国道記入)
19	③	(那覇～名護付近)	(航路削除)
20	①	● ^{しぶし} 志布志	(移動)
21	①	(高知付近)	(自動車専用道路記入)
21	①	(四万十川付近)	(自動車専用道路記入)
22	①	(豊岡付近)	(自動車専用道路記入)
22	①	(名古屋付近)	(高速道路記入)
22	①	(徳島付近)	(高速道路記入)
22	①	(徳島県付近)	(駅記号移動)
23	①	(名古屋付近)	(高速道路記入)

訂正箇所		原文	訂正文
ページ	図番等		
24	①	(福島付近)	(自動車専用道路記入)
24	①	(富士付近)	(高速道路記入)
25	①	(函館付近)	(自動車専用道路記入)
25	①	(奥羽本線付近)	(自動車専用道路記入)
25	①	(八戸付近)	(自動車専用道路記入)
25	①	(岩手県付近)	(自動車専用道路記入)
25	①	(宮古付近)	(自動車専用道路記入)
26	①	(庄内平野付近)	(高速道路記入)
26	①	(気仙沼付近)	(自動車専用道路記入)
26	①	(北上川付近)	(自動車専用道路記入)
26	①	(福島付近)	(自動車専用道路記入)
27	①	(日高～浦河付近) <small>ひだか</small> <u>日高本線</u>	(JR線削除, 駅記号削除及び記入) (移動)
27	①	(函館付近)	(自動車専用道路記入)
31	①	<small>みやこじま</small> <u>●宮古島</u>	(移動)
31 -32	①	(那覇～名護付近)	(航路削除)

訂正箇所		原 文	訂 正 文
ページ	図番等		
31	②	(瀬底島付近)	(航路記入)
31	②	(瀬底島～那覇付近)	(航路削除)
31	②	(那覇付近)	(航路記入)
31	②	<small>なかぐすく</small> ● <u>中城</u>	(移動)
31	②	(南城付近)	(自動車専用道路記入)
32	③B	<small>みやこじま</small> ● <u>宮古島</u>	(移動)
33	①	(田川付近)	(国道記入)
33	①	<small>かま</small> ● <u>嘉麻</u>	(移動)
33	①	(耶馬溪ダム付近)	(自動車専用道路記入)
33	①	(大川付近)	(自動車専用道路記入)
33	①	(阿蘇山付近)	(自動車専用道路, おもな道路記入)
33	①	(南阿蘇付近)	(国道修正)
34	①	(さつま付近)	(国道修正)
34	①	(都城付近)	(自動車専用道路記入)
34	①	(志布志付近)	(自動車専用道路, 建設中の自動車専用道路記入)

訂正箇所		原 文	訂 正 文
ページ	図番等		
34	①	^{しぶし} ●志布志	(移動)
34	①	(南さつま付近)	(国道記入)
34	①	^{つりかけざき} 釣掛崎	^{つりかけざき} 釣掛崎
35	①	(博多湾付近)	(有料道路記入, 橋記号削除)
35	①	(富士付近)	(国道削除)
35	①	(大川付近)	(自動車専用道路記入)
35	①	(戸石付近)	(国道削除)
36	①	(香春岳～田川付近)	(国道記入)
36	①	^{かま} ●嘉麻	(移動)
36	①	(耶馬溪ダム付近)	(自動車専用道路記入)
36	①	(日田付近)	(国道修正)
36	①	(熊本県付近)	(自動車専用道路, おもな道路記入)
36	①	(熊本県付近)	(国道修正)
37	①	(東広島付近)	(インターチェンジ記入)
37	①	(福岡県付近)	(国道記入)
38	①	^{こうふ} ○江府	(移動)

訂正箇所		原 文	訂 正 文
ページ	図番等		
38	①	(鳥取付近)	(自動車専用道路を国道に修正)
38	①	(豊岡盆地付近)	(自動車専用道路記入)
38	①	^{おの} ●小野	(移動)
38	①	(三原付近)	(自動車専用道路記入)
38	①	(小豆島付近, 高松付近)	(航路削除)(2か所)
38	①	(高松付近)	(航路記入)
38	①	(徳島付近)	(高速道路, インターチェンジ記入)
38	①	(三好付近)	(国道修正)
39	①	(東広島付近)	(インターチェンジ記入)
39	①	(三原付近)	(自動車専用道路記入)
39	①	(宿毛付近)	(自動車専用道路記入)
39	①	^{なかとさ} ○中土佐	(移動)
39 -40	①	(高知付近)	(自動車専用道路記入)
40	①	^{おの} ●小野	(移動)
40	①	(小豆島付近, 高松付近)	(航路削除)(2か所)

訂正箇所		原 文	訂 正 文
ページ	図番等		
40	①	(高松付近)	(航路記入)
40	①	(三好付近)	(国道修正)
40	①	(徳島付近)	(高速道路, インターチェンジ記入)
40	①	(海陽付近)	(駅記号移動, JR線をその他の鉄道線に修正)
40	①	(海南～高野山付近)	(国道修正)
41	①	(坂付近)	(有料道路をおもな道路に修正)
41	①	(東広島付近)	(インターチェンジ記入)
41	①	(尾道付近)	(自動車専用道路修正, 国道削除)
42	①	(高松付近, 釈迦ヶ鼻～小豆島付近)	(航路削除)(2か所)
42	①	(三好付近)	(国道修正)
43	①	(位山付近)	(国道修正)
43	①	(鯖江付近)	(国道修正)
43	①	(越前付近)	(国道修正)
43	①	(一宮付近)	(インターチェンジ記入)
43	①	(豊岡盆地付近)	(自動車専用道路記入)
44	①	(津島付近)	(高速道路, インターチェンジ記入)

訂正箇所		原 文	訂 正 文
ページ	図番等		
44	①	(豊田付近)	(国道記入)
44	①	^{おの} ●小野	(移動)
44	①	(小豆島付近, さぬき付近)	(航路削除)(2か所)
44	①	(さぬき付近)	(航路記入)
44	①	(徳島付近)	(高速道路, インターチェンジ記入)
44	①	(海陽付近)	(駅記号移動, JR線をその他の鉄道線に修正)
44	①	(海南～高野山付近)	(国道修正)
45	①	^{おの} ●小野	(移動)
45	①	(小豆島付近)	(航路削除)
45	①	(徳島付近)	(高速道路, インターチェンジ記入)
46	①	(琵琶湖博物館付近)	(国道修正)
46	①	(千早赤阪付近)	(国道修正)
50	④	(高野川付近)	(道路, 橋記号記入)
51	①	^{かわさき} ●柏崎	(移動)
51	①	^{うおぬま} ●魚沼	(移動)
51	①	(長野付近)	(国道記入)

訂正箇所		原 文	訂 正 文
ページ	図番等		
51	①	(渋川付近)	(国道記入)
52	①	(鯖江付近)	(国道修正)
52	①	(越前付近)	(国道修正)
52	①	(位山付近)	(国道修正)
52	①	(木曾付近)	<small>ちゅうおう こくていこうえん</small> <u>中央アルプス</u> 国定公園
52	①	▲ <u>3047</u> (塩見岳)	▲ <u>3052</u>
52	①	(一宮付近)	(インターチェンジ記入)
52	①	(弥富～津島付近)	(高速道路, インターチェンジ記入)
52	①	(豊田付近)	(国道記入)
52	①	(御殿場付近)	(自動車専用道路記入)
52	①	(御殿場付近)	(国道削除)
52	①	(御殿場付近)	(高速道路, インターチェンジ記入)
52	①	<small>はがちざき</small> <u>波勝岬</u>	<small>はがちざき</small> <u>波勝崎</u>
53	①	(一宮付近)	(インターチェンジ記入)
53	①	<u>ナゴヤドーム</u>	<u>バンテリンドームナゴヤ</u>
53	①	(飛島～大治付近)	(高速道路, インターチェンジ記入)

訂正箇所		原 文	訂 正 文
ページ	図番等		
53	①	(六所山付近)	(国道記入)
53	①	<u>ひゅうがしま</u> 日向島	<u>ひなたじま</u> 日向島
54	①	(木曾付近)	<u>ちゅうおう こくていこうえん</u> 中央アルプス 国立公園
55	①	(一宮市付近)	(インターチェンジ記入)
55	①	<u>ナゴヤドーム</u>	<u>バンテリンドームナゴヤ</u>
55	①	<u>なごや とう</u> 名古屋テレビ塔	<u>ちゅうぶでんりょく</u> 中部電力ミライタワー
55	①	(大治町付近)	(インターチェンジ記入)
55	①	(蟹江町付近)	(インターチェンジ記入)
55	①	(伊勢湾岸自動車道～大治町付近)	(高速道路, インターチェンジ記入)
55	①	(知立市付近)	(自動車専用道路記入, 国道に修正)
55	①	(豊田市付近)	(国道記入)
56	①	<u>かしわざき</u> ● 柏崎	(移動)
56	①	<u>うおぬま</u> ● 魚沼	(移動)
56	①	(高原山付近)	(有料道路削除)
56	①	(渋川付近)	(国道記入)
56	①	(長野付近)	(国道記入)

訂正箇所		原 文	訂 正 文
ページ	図番等		
57	①	<small>こおり</small> ○桑折	(移動)
57	①	(伊達付近)	(自動車専用道路記入)
57	①	<small>かさわき</small> ●柏崎	(移動)
57	①	<small>うおぬま</small> ●魚沼	(移動)
57	①	(高原山付近)	(有料道路削除)
57	①	(大田原付近)	(国道修正)
57	①	(真岡付近)	(国道記入)
57	①	<small>ゆうき</small> ●結城	(移動)
57	①	(渋川付近)	(国道記入)
57	①	(長野付近)	(国道記入)
58	①	<small>いちかわ</small> ◎市川	(移動)
58	①	(茂原付近)	(国道記入)
58	①	▲ <u>3047</u> (塩見岳)	▲ <u>3052</u>
58	①	(御殿場付近)	(国道削除)
58	①	(御殿場付近)	(自動車専用道路記入)
58	①	(御殿場付近)	(高速道路, インターチェンジ記入)

訂正箇所		原文	訂正文
ページ	図番等		
58	①	はがちぎき 波勝岬	はがちぎき 波勝崎
59	①	(川口付近)	(地下鉄修正)
59	①	よこはま 回横浜	(移動)
59	①	(御殿場付近)	(国道削除)
59	①	(御殿場付近)	(自動車専用道路記入)
59	①	(御殿場付近)	(高速道路, インターチェンジ記入)
60	①	(二宮付近)	(国道記入)
60	①	ゆうき ●結城	(移動)
60	①	(石岡付近)	(おもな道路記入)
60	①	いちかわ ◎市川	(移動)
60	①	(茂原付近)	(国道記入)
61	①	(いいだばし付近)	(駅記号移動)
61	①	(しんおおくぼ～せいぶしんじゅく付近)	(道路記入)
61	①	(しんじゅく付近)	(道路記入)
61 -62	①	(日本科学未来館付近)	(校正刷り参照：別紙 1)

訂正箇所		原文	訂正文
ページ	図番等		
64	①	<small>かわぐちし</small> ■川口市	(移動)
64	①	(<u>メリーゴーランドの絵記号</u>)◆ <u>としまえん</u>	(削除)
64	①	(ごみ処理センター付近)	(道路記入)
64	①	(中央防波堤外側埋立処分場付近)	(区界線記入)
64	①	<small>よこはまし</small> □横浜市	(移動)
66	①	(函館付近)	(自動車専用道路記入)
66	①	<small>とわだこ</small> 山十和田湖	<small>おいらせ けいりゅう</small> 奥入瀬溪流
66 -67	①	(洋野付近)	(自動車専用道路記入)
67	①	(普代～田野畑付近)	(自動車専用道路記入)
67	①	(堺ノ神岳付近)	(国道記入)
67	①	(田老～宮古付近)	(自動車専用道路記入)
67	①	(盛岡付近)	(自動車専用道路記入)
67	①	(閉伊川～宮古付近)	(自動車専用道路記入) (3か所)
67	①	(気仙沼付近)	(自動車専用道路記入)
67	①	(南三陸付近)	(自動車専用道路記入)

訂正箇所		原 文	訂 正 文
ページ	図番等		
67	①	(北秋田付近)	(自動車専用道路, おもな道路記入)
67	①	(遊佐付近)	(高速道路, インターチェンジ記入)
68	①	^{こおり} ○桑折	(移動)
68	①	(伊達付近)	(自動車専用道路記入)
68	①	(高原山付近)	(有料道路削除)
68	①	(大田原付近)	(国道修正)
69	①	(苫小牧付近)	(インターチェンジ記入)
69	①	(むかわ～様似付近) ^{ひだか} <u>日高本線</u>	(JR線削除) (移動)
69	①	(函館付近)	(自動車専用道路記入)
70	①	(浜中付近)	^{あつけしきりたつぶんぶもりこくていこうえん} <u>厚岸霧多布昆布森国定公園</u>
71	①	(札幌付近)	(水力発電所記号移動)
71	①	(函館付近)	(自動車専用道路記入)
71	①	(苫小牧付近)	(インターチェンジ記入)

訂正箇所		原 文	訂 正 文
ページ	図番等		
71 -72	①	(むかわ～様似付近) <small>ひだか</small> <u>日高本線</u>	(JR線削除, 駅記号削除及び記入) (移動)
72	①	▲カムイヌプリ	▲カムイヌプリ <small>ましゅうだけ</small> (<u>摩周岳</u>)
72	④	(浜中付近)	<small>あつけしきりたつぶこんぶもりこくていこうえん</small> <u>厚岸霧多布昆布森国定公園</u>
76	①	<u>ダイヤモンド</u>	(削除)
77	①	(メディナ～メッカ付近)	(鉄道記入)
79	①	(エチオピア付近)	(校正刷り参照：別紙 1)
81	①	(コペンハーゲン付近)	(鉄道記入)
90	③	(8月の気温)	(校正刷り参照：別紙 2)
97 -98	①	(工業の分布)	(自動車専用道路記入) (5か所)
108	こ	こうふ 江府[鳥取]……………38 <u>キ</u> 3	こうふ 江府[鳥取]……………38 <u>カ</u> 3
118	①	(2020年5月現在 <small>げんざい</small> 世界197 <small>せかい</small> か国 <small>こく</small>)	(2021年5月現在 <small>げんざい</small> 世界197 <small>せかい</small> か国 <small>こく</small>)
33	①	<small>かんざき</small> <u>●</u> 神埼	(移動)
33	①	<small>ひのかけ</small> <u>○</u> 日之影	(移動)
34	①	<small>かどがわ</small> <u>○</u> 門川	(移動)

訂正箇所		原 文	訂 正 文
ページ	図番等		
35	①	<small>かんざき</small> ● <u>神埼</u>	(移動)
37	①	<small>ごうつ</small> ● <u>江津</u>	(移動)
37	①	<small>つわの</small> ○ <u>津和野</u>	(移動)
38	①	<small>にしわき</small> ● <u>西脇</u>	(移動)
39	①	<small>つわの</small> ○ <u>津和野</u>	(移動)
40	①	<small>にしわき</small> ● <u>西脇</u>	(移動)
43	①	<small>まいばら</small> ● <u>米原</u>	(移動)
44	①	<small>にしわき</small> ● <u>西脇</u>	(移動)
45	①	<small>にしわき</small> ● <u>西脇</u>	(移動)
46	①	<small>まいばら</small> ● <u>米原</u>	(移動)
52	①	<small>まいばら</small> ● <u>米原</u>	(移動)
57	①	<small>かわにし</small> ○ <u>川西</u>	(移動)
66	①	<small>あじがさわ</small> ○ <u>鱒ヶ沢</u>	(移動)
67	①	<small>りくぜんたかた</small> ● <u>陸前高田</u>	(移動)
68	①	<small>かわにし</small> ○ <u>川西</u>	(移動)
69	①	<small>しかべ</small> ○ <u>鹿部</u>	(移動)
71	①	<small>しかべ</small> ○ <u>鹿部</u>	(移動)

訂正箇所		原 文	訂 正 文
ページ	図番等		
108	こ	ごうつ 江津[島根]……………37エ3-4	ごうつ 江津[島根]……………37エ3_
111	に	にしわき 西脇[兵庫]……………44イ5-6	にしわき 西脇[兵庫]……………44イ_6
17	①	<small>はがちぎき</small> 波勝岬	<small>はがちぎき</small> 波勝崎
64	①	(きたせんじゅ付近)	(地下鉄修正)
66	①	<small>しかべ</small> ○鹿部	(移動)
97 -98	①	(工業の分布)	(高速道路, 自動車専用道路記入) (4か所)


番号 訂正箇所

原文

訂正文

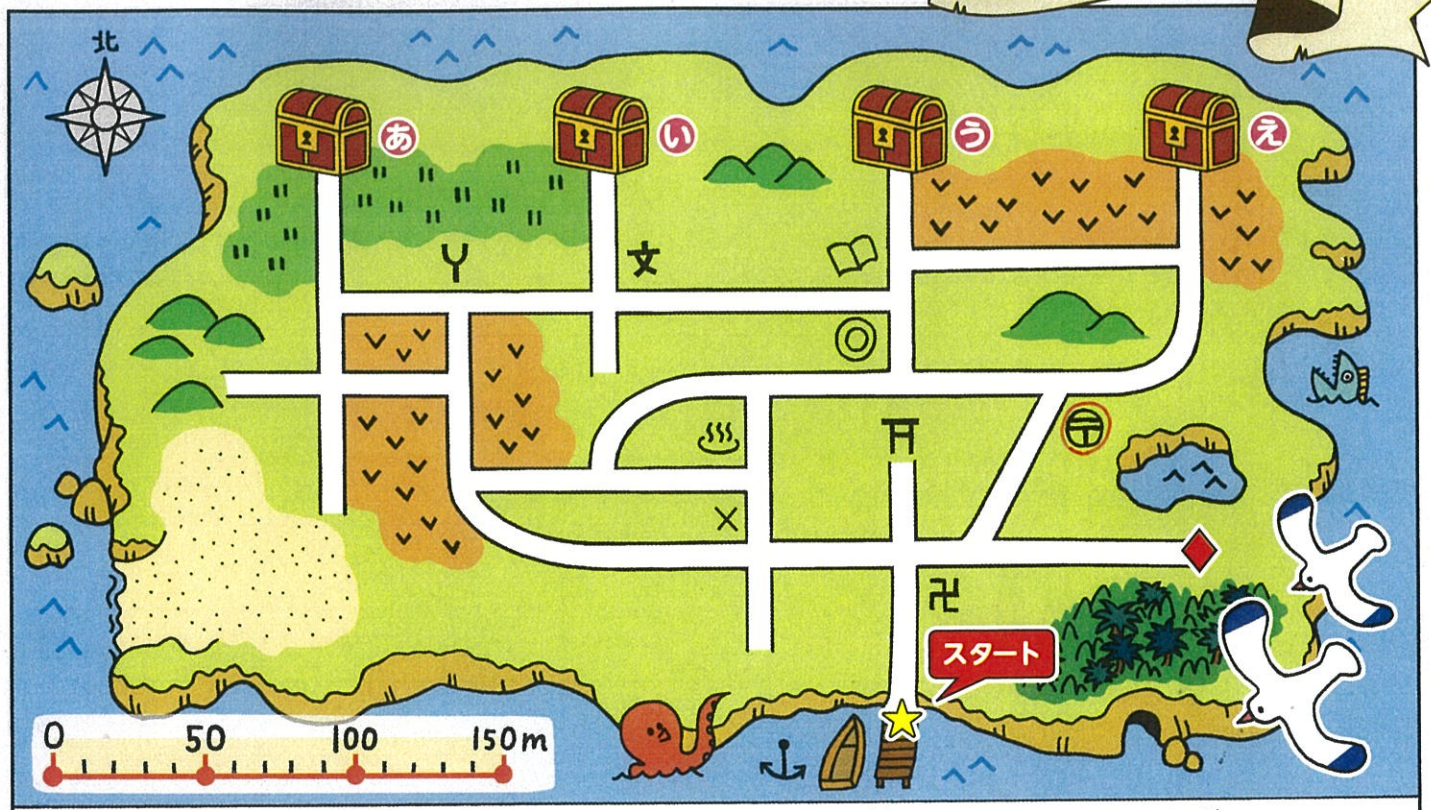
2 p.14
たからじまの地図

たからじまの地図



文	小学校	Y	消防署	📖	図書館	♨️	温泉
◎	市役所	X	交番	⛪	寺	〃	田
⚓	港	📮	郵便局	⛩	神社	∨	畑

たからじまの地図

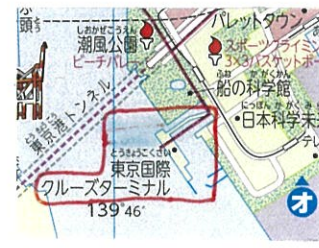


文	小学校	Y	消防署	📖	図書館	♨️	温泉
◎	市役所	X	交番	⛪	寺	〃	田
⚓	港	📮	郵便局	⛩	神社	∨	畑

171 p.61-62 ①



(部分)



(部分)

205 p.79 ①



(部分)



(部分)

番号 訂正箇所

207 p.90 ③

原文

訂正文

