

# 中学校社会科地図

地図 - 702

令和6年度供給本（令和5年度供給本からのおもな更新事項）

(株)帝国書院 編集部 第三編集室

## 1. 世界のおもな情勢変更

### ○ 国名の変更

[ネパール] (正式国名) ネパール連邦民主共和国 → **ネパール** (2020年12月14日)

[アイスランド] (正式国名) アイスランド共和国 → **アイスランド**

### ○ 首都名の変更

[カザフスタン] ヌルスルタン Nursultan → **アスタナ Astana** (2022年9月17日)

※2019年3月の改称前の首都名に戻った形。

### ○ EU加盟候補国の追加

**ボスニア・ヘルツェゴビナ** (2022年12月15日)

### ○ 高速鉄道の開通

[韓国] **西ウオンジュ(原州) ~ アンドン(安東)** 133km (2021年1月5日)

[スペイン] **ヴェンタデバーニョス ~ ブルゴス** 87km (2022年7月21日)

### ○ その他

鉄道の経路変更、高速道路の開通、行政区画の変更に伴う都市記号の変更、国旗の変更、世界遺産の名称変更などを更新していますが、項目が多数に上るため割愛させていただきます。

## 2. 日本のおもな情勢変更

### ○ 役所の移転 以下は、移転先の位置に記号を移動。

[福島県] **双葉町役場** (2022年9月5日)

[茨城県] **大子町役場** (2022年9月20日)

[長崎県] **長崎市役所** (2023年1月4日)

### ○ 鉄道の開通・廃止

[JR北海道] **留萌本線** (石狩沼田~留萌、35.7km)の廃止。 (2023年4月1日)

[東急電鉄・神奈川県] **東急新横浜線** (日吉~新横浜、5.8km)の開通。 (2023年3月18日)

[相模鉄道・神奈川県] **相鉄新横浜線** (新横浜~羽沢横浜国大、4.2km)の開通。 (2023年3月18日)

※全線開通

[JR西日本・大阪府] **東海道貨物線** (新大阪~西九条、2.4km)の一部移設・地下化。 (2023年2月13日)

[福岡市地下鉄] **七隈線** (天神南~博多、1.6km)の延伸。 (2023年3月27日)

### ○ 高速道路およびおもな自動車専用道路の開通

[青森県] **上北自動車道** (七戸I.C.~七戸北I.C.) 8.3km ※全線開通

[山形県] **東北中央自動車道** (東根北I.C.~村山本飯田I.C.) 8.9km

[山形県] **東北中央自動車道** (新庄鮭川I.C.~新庄真室川I.C.) 8.2km

[福井県] **中部縦貫自動車道** (大野I.C.~勝原I.C.) 10.0km

[静岡県] **伊豆縦貫自動車道** (河津七滝I.C.~河津逆川I.C.) 3.0km

[宮崎県] **東九州自動車道** (清武南I.C.~日南北郷I.C.) 17.8km

## ○ ダムの竣工

[北海道] 平取ダム (2022年7月1日)

[岩手県] 築川ダム (2021年7月18日)

## ○ ユネスコ世界ジオパークの認定

[石川県] 白山手取川ジオパーク (2023年5月24日)



## ○ 復興の進展

p.132⑫ ケ 岩手県宮古市(田老)における復興の進展を図に反映。2021年7月→2022年7月

## ○ その他

他のおもな自動車専用道路・国道・おもな道路の開通、国道の経路変更・指定解除、有料道路の無料化、鉄道の移設・地下化、地下鉄の開通、駅名の変更、国際線の運航停止、施設の移転・閉鎖・名称変更などを更新していますが、項目が多数に上るため割愛させていただきます。

訂正箇所		原 文	図書の記号・番号
ページ	図番等		訂 正 文
1	① A3	2022年6月現在	2023年6月現在
2	① I-J3	<u>ヌルスルタン</u>	<u>アスタナ</u>
19	① F3	<u>ヌルスルタン</u>	<u>アスタナ</u>
21	①	<u>ヌルスルタン</u>	<u>アスタナ</u>
23	① A2	<u>ヌルスルタン</u> <u>Nursultan</u>	<u>アスタナ</u> <u>Astana</u>
24	① L5	(ソウル付近)	(高速鉄道記入, 鉄道修正)
26	①	(朝鮮半島付近)	(高速鉄道記入)
30	① C-D4	(ウォンジュ～キョンサンブクド付近)	(高速鉄道記入, 鉄道修正)
30	① D4	( <u>人口10～20万人の都市</u> ) アンドン	( <u>人口10～20万人の都市・道都</u> ) アンドン
30	① D4-5	(ヨンチョン～キョンジュ付近, ポハン～ウルサン付近, プサン付近)	(鉄道修正) (3か所)

訂正箇所		原 文	図書の記号・番号
ページ	図番等		訂 正 文
31	①	(テベク山脈付近)	(高速鉄道記入, 鉄道修正)
32	①	( <u>人口10~20万人の都市</u> ) ポンライ	( <u>都市内の地名</u> ) ポンライ
38	① I-J1	<u>ヌルスルタン</u> Nursultan	<u>アスタナ</u> Astana
38	① I4	( <u>人口20~50万人の都市</u> ) サマルカンド	( <u>人口50~100万人の都市</u> ) サマルカンド
38	① L6	<u>ロイヤルチトワン</u> 国立公園	<u>チトワン</u> 国立公園
42	① J-K1	<u>ヌルスルタン</u>	<u>アスタナ</u>
44	④ 凡例	2022年のアフリカ	2023年のアフリカ
45	① 凡例	EU加盟国(2022年)	EU加盟国(2023年)
45	ヨーロッパ の国々の 国旗	 はEU加盟—2022年—	 はEU加盟—2023年—
45	ヨーロッパ の国々の 国旗	( <u>国旗</u> )サンマリノ	(別紙1 参照)

訂正箇所		原 文	図書の記号・番号
ページ	図番等		訂 正 文
46	① K7	(イスタンブール付近)	(おもな道路記入)
46	① M9	(イスラエル付近)	(国境修正)
47	① B-C6	(レオン～バリャドリッド, ブルゴス付近)	(高速鉄道記入)(2か所)
48	① J6	(テキルダー～チャナッカレ付近)	(おもな道路記入)
49	③	(EU加盟国の変化)	(別紙1 参照)
54	③	<u>ヌルスルタン</u>	<u>アスタナ</u>
55	① G-H4	<u>ヌルスルタン</u> <u>Nursultan</u>	<u>アスタナ</u> <u>Astana</u>
71	① 凡例	<small>エイベック</small> APEC(アジア太平洋経済協力)参加国・地域 (2022年現在)	<small>エイベック</small> APEC(アジア太平洋経済協力)参加国・地域 (2023年現在)
71	① D2	<u>ヌルスルタン</u>	<u>アスタナ</u>
77	③ A4	(イラスト) <small>りゅうきゅうしつ き</small> <u>(琉球漆器)</u>	(移動)
79	① F3	(宮崎付近)	(高速道路記入)
79	⑨ B1	(国際便のある空港) <small>しもじしま</small> 下地島	(国際便のある空港) <small>しもじしま</small> 下地島

訂正箇所		原 文	図書の記号・番号
ページ	図番等		訂 正 文
80	① B-C6	(ウォンジュ～大韓民国付近)	(外国の高速鉄道記入)
80	① D9	(宮崎付近)	(高速道路記入)
81	① G7	(大野付近)	(自動車専用道路記入)
81	① I5	(山形新幹線付近 建設中の高速道路)	(高速道路に修正)
81	① I5	(月山付近)	(自動車専用道路記入)
81	① I5	<u>(国際便のある空港)</u> (秋田付近)	<u>(その他の空港)</u>
81	① I4	(青森付近)	(自動車専用道路記入)
82	① I3	(留萌付近)	(JR線削除)
83	① F1	<u>(火力発電所)</u> (下松付近)	(削除)
83	① D-E1-2	<u>(火力発電所)</u> (下関付近)	(削除)

訂正箇所		原 文	図書の記号・番号
ページ	図番等		訂 正 文
83	① D2	(八幡製鐵所付近)	(国道記入)
83	① D3	(朝倉付近)	(国道削除)
83	① C3	(大川付近)	(自動車専用道路記入)
83	① B4	(時津付近)	(自動車専用道路記入)
83	① B4	( <u>県庁</u> <sup>ながさき</sup> 長崎)	(移動)
83	① C4	(諫早付近)	(自動車専用道路記入)
83	① D4	(熊本付近)	(国道記入)
84	① C5	(天草付近)	(自動車専用道路記入)
84	① E6	(日南線付近)	(高速道路記入)

訂正箇所		原 文	図書の記号・番号
ページ	図番等		訂 正 文
85	① D3	(福岡付近)	(地下鉄記入)
85	① D5	(大川付近)	(自動車専用道路記入)
85	① C6	(諫早付近)	(自動車専用道路記入)
85	① B6	(時津付近)	(自動車専用道路記入)
85	① B6	( <u>県庁</u> <sup>ながさき</sup> 長崎)	(B6-7へ移動)
86	① F-G1-2	( <u>火力発電所</u> )(関門海峡付近)	(削除)
86	① F2	(八幡製鐵所付近)	(国道記入)
86	① E3-4	(福岡県付近)	(国道削除)
86	① I5	<u>昭</u> 和電工 <sup>しょうわでんこう</sup> ドーム <sup>おおいた</sup> 大分	<u>レゾ</u> ナック <sup>おおいた</sup> ドーム大分
86	① E6	(北部付近)	(国道記入)



訂正箇所		原 文	図書の記号・番号
ページ	図番等		訂 正 文
86	②	(やはた付近)	(国道記入)
88	⑧ B1	—2022年—	—2023年—
88	⑧ C1	(福岡市中心部)	(別紙1 参照)
88	⑧ C2	(てんじんみなみ～はかた付近)	(地下鉄記入) (駅記号記入) <u>くしだじんじゃまえ</u>
88	⑨	—2022年—	—2023年—
88	⑨	<u>(市役所) 市役所</u>	(削除)
89	① A6	(八幡製鐵所付近)	(国道記入)
89	① A-B5-6	<u>(火力発電所)</u> (下関付近)	(削除)
89	① C5	<u>(火力発電所)</u> (下松付近)	(削除)
89	① E5	(東広島付近, 海田付近)	(自動車専用道路記入) (2か所)
89	② A3	<u>広島県</u> 総合グラウンド	<u>Balcom BMW</u> 広島 <u>総合グラウンド</u>

訂正箇所		原 文	図書の記号・番号
ページ	図番等		訂 正 文
89	② C3	中国_管区警察学校	中国 <u>四国</u> 管区警察学校
90	① F3	(米子付近)	(国道削除)
90	① H2	(岩美付近)	(自動車専用道路記入)
90	① I2	(京丹後付近)	(国道記入)
90	① J3	(丹波付近)	(国道修正)
90	① I4	(加古川付近)	(自動車専用道路記入)
90	① G4	(岡山付近)	(国道記入)
90	① J5	(有田付近)	(国道記入)
90	① H6	<u>いしだてやま</u> 石立山	<u>いしなでざん</u> 石立山
91	① D3	(東広島付近, 海田付近)	(自動車専用道路記入)(2か所)

訂正箇所		原 文	図書の記号・番号
ページ	図番等		訂 正 文
91	① B3	( <u>火力発電所</u> )(下松付近)	(削除)
91	① C5	(八幡浜付近)	(自動車専用道路記入)
92	① F2	(岡山付近)	(国道記入)
92	① H2	(加古川付近)	(自動車専用道路記入)
92	① J1	(京都府付近)	(国道記入)
92	① I3	(貴志川付近)	(トンネル記入)
92	① I3	(紀美野付近)	(国道記入)
92	① I3	(有田付近)	(国道記入)
92	① G4	<u>いしだてやま</u> 石立山	<u>いしたてざん</u> 石立山
93	① C4	(東広島～熊野川付近, 海田付近)	(自動車専用道路記入)(2か所)

訂正箇所		原 文	図書の記号・番号
ページ	図番等		訂 正 文
93	① C6	(興居島付近)	(航路修正)
94	① H3	(総社付近)	(国道記入)
97	① G3	(宮川付近)	(国道修正)
97	① F3-4	(大野付近)	(自動車専用道路記入)
97	① B4	(京丹後付近)	(国道記入)
97	① A4	(岩美付近)	(自動車専用道路記入)
98	① C5	(丹波付近)	(国道修正)
98	① D5	(亀岡盆地付近)	(国道記入)
98	① B6	(加古川付近)	(自動車専用道路記入)
98	① C7	(有田付近)	(国道記入)

訂正箇所		原 文	図書の記号・番号
ページ	図番等		訂 正 文
98	① C7	(紀美野付近)	(国道記入)
98	① C7	(貴志川付近)	(トンネル記入)
99	① E2	(丹波付近)	(国道削除)
99	① D3	(加古川付近)	(自動車専用道路記入)
99	① E6	(有田付近)	(国道記入)
100	① G2	(亀岡盆地付近)	(国道記入)
100	① F-G4	(大阪付近)	(JR線記入)
100	① F5	(阪和自動車道付近)	(国道削除)
100	① G5	(京奈和自動車道付近)	(国道削除)
100	① F6	(紀伊付近)	(国道記入)

訂正箇所		原 文	図書の記号・番号
ページ	図番等		訂 正 文
100	① F6	(貴志川付近)	(国道記入)
101	① B2	(六甲山地付近)	(おもな道路記入)
102	① D-E2-3	(大阪市付近)	(JR線, 駅記号記入)
103	① A1	—2022年—	—2023年—
103	① B-C1-2	(東淀川区～梅田付近 貨物線)	(JR線に修正及び削除) (JR線, 駅記号記入) <u>おおさか<sup>ひがし</sup>東線</u>
104	② D1	ちややま_	ちややま・ <u>きょうとげいじゅつだいがく</u>
104	② C2	<u>せんとうごしよ</u> 仙洞御所	<u>きょうとせんとうごしよ</u> 京都仙洞御所
104	② D3	—2021年—	—2023年—
107	①	<u>ふく<sup>う</sup>ら</u> 福浦	<u>ふく<sup>ら</sup></u> 福浦
108	①	(柏崎付近)	(国道記入)
108	①	(伊豆付近)	(自動車専用道路記入)
109	① F2	(南魚沼付近)	(国道修正)

訂正箇所		原 文	図書の記号・番号
ページ	図番等		訂 正 文
109	① E3	(千曲付近)	(国道修正)
109	① C4	(高山本線付近)	(国道修正)
110	① B4-5	(大野付近)	(自動車専用道路記入)
110	① E4	(諏訪付近)	(国道記入)
110	① F5	(笛吹付近)	(自動車専用道路記入)
110	① F6	(沼津付近)	(国道記入)
110	① G6-7	(熱海～伊東付近)	(航路記入)
110	① F7	(河津付近)	(自動車専用道路記入)
112	① J1	(甲府盆地付近)	(自動車専用道路記入)
115	④ B1	<u>しやくしよ</u>	<u>なごやじょう</u>
115	④ B2	—2021年—	—2023年—

訂正箇所		原 文	図書の記号・番号
ページ	図番等		訂 正 文
117	① E4	(高山本線付近)	(国道修正)
117	① D4-5	(大野付近)	(自動車専用道路記入)
118	② D3	(阿賀野付近)	(国道記入)
118	② D3	(加茂付近)	(国道記入)
118	② C4	(柏崎付近)	(国道記入)
118	② C4	(南魚沼付近)	(国道修正)
118	② B5	(千曲付近)	(国道修正)
118	③ C1	(阿賀野付近)	(国道記入)
118	③ C2	(加茂付近)	(国道記入)
119	① G2	(国見付近)	(国道記入)



訂正箇所		原 文	図書の記号・番号
ページ	図番等		訂 正 文
119	① D2	(阿賀野付近)	(国道記入)
119	① D2	(加茂付近)	(国道記入)
119	① C3	(柏崎付近)	(国道記入)
119	① C3	(南魚沼付近)	(国道修正)
119	① B4	(千曲付近)	(国道修正)
119	① H3	( <u>町</u> ) <sup>ふたば</sup> 双葉	(移動)
119	① G3	(高瀬川付近)	(トンネル記入)
119	① G3	(磐越東線付近)	(国道記入)
119	① G4	(朝日山付近)	(国道修正)
119	① F4	( <u>町</u> ) <sup>だいご</sup> 大子	(移動)

訂正箇所		原 文	図書の記号・番号
ページ	図番等		訂 正 文
119	① F4	<u>ツインリンク</u> もてぎ	<u>モビリティリゾート</u> もてぎ
120	① B5	(諏訪付近)	(国道記入)
120	① C6	(笛吹付近)	(自動車専用道路記入)
120	① E6-7	(川崎付近)	(その他の鉄道線記入)
120	① E6	<u>(火力発電所)</u> (東京付近)	(削除)
120	① F6-7	(大網白里付近)	(有料道路削除)
120	① D7-8	(熱海～伊東付近)	(航路記入)
120	① C7	(沼津付近)	(国道記入)
120	① C8	(河津付近)	(自動車専用道路記入)
121	① F4	<u>(火力発電所)</u> (大森貝塚付近)	(削除)
121	① E4-5	(鶴見川付近)	(その他の鉄道線，駅記号記入)

訂正箇所		原 文	図書の記号・番号
ページ	図番等		訂 正 文
122	① G-H4-5	(千葉東金道路付近 有料道路)	(おもな道路に修正)
123 -124	① D-E4-5	(東急東横線～東海道新幹線付近)	(その他の鉄道線，駅記号記入) <small>とうきゅうしんよこはま</small> <u>東急新横浜線</u> <small>そうてつしんよこはま</small> <u>相鉄新横浜線</u>
125	① A-B2	(おもな施設) <sup>なかの</sup> <u>中野サンプラザ(全国勤労青少年会館)</u> ， <u>(中野サンプラザ絵記号)</u>	(削除)
125	① C3	(バスタ新宿付近)	(おもな道路記入)
125	① C3	<small>あかさか ごしよ</small> <u>赤坂御所</u>	<small>せんとう ごしよ</small> <u>仙洞御所</u>
125	① C-D3	<u>東京放送(TBS)</u>	<u>TBS</u>
125	① D-E3-4	(おもな施設) <u>海上保安庁</u>	(削除)
125	① D-E4	(西新橋～築地付近)	(おもな道路記入，トンネル記号削除)
125	① B4	(三宿付近)	(おもな道路記入)
125	① D5	( <u>火力発電所</u> )(索引記号㊦付近)	(削除)

訂正箇所		原 文	図書の記号・番号
ページ	図番等		訂 正 文
126	① E5	<u>(観覧車イラスト)パレットタウン</u>	(削除)
126	① F5	—2022年—	—2023年—
132	⑨ A-B1	—2019年—	—2023年—
132	⑨ A-B2	<small>らくてんせいめい みやぎ</small> 楽天 <u>生命</u> パーク宮城	<small>らくてん みやぎ</small> 楽天 <u>モバイル</u> パーク宮城
132	⑫	( <input checked="" type="checkbox"/> 復興中 2021年7月)	(別紙2 参照)
133	① F2	(むつ付近)	(自動車専用道路記入)
133	① F3	(二ツ森貝塚付近)	(自動車専用道路記入)
134	① F5	(盛岡付近)	(別紙2 参照)
134	① D5	<u>(国際便のある空港)</u> <small>あきた</small> 秋田	<u>(その他の空港)</u> <small>あきた</small> 秋田
134	① D7	(新庄付近)	(自動車専用道路記入)
134	① D7-8	(村山付近)	(高速道路, インターチェンジ記入)

訂正箇所		原 文	図書の記号・番号
ページ	図番等		訂 正 文
135	① B9	(阿賀野付近)	(国道記入)
135	① B9	(加茂付近)	(国道記入)
135	① E9	(国見付近)	(国道記入)
135	① F10	( <u>町</u> ) <sup>ふたば</sup> 双葉	(移動)
135	① E10	(高瀬川付近)	(トンネル記入)
135	① E10	(磐越東線付近)	(国道記入)
135	① E11	(朝日山付近)	(国道修正)
135	① D11	( <u>町</u> ) <sup>だいご</sup> 太子	(移動)
135	② B2-3	<sup>らくてんせいめい</sup> 楽天生命 <sup>みやぎ</sup> パーク宮城	<sup>らくてん</sup> 楽天 <sup>みやぎ</sup> <u>モバイル</u> パーク宮城
137	① F2	(留萌～沼田付近) <sup>るもい</sup> <u>留萌本線</u>	(JR線削除, 駅記号修正) (F-G2へ移動)

訂正箇所		原 文	図書の記号・番号
ページ	図番等		訂 正 文
137	① F4	(北広島付近)	<u>(特色のある建造物・その他の重要地点)</u> <u>エスコンフィールド<sup>ほっかいどう</sup>北海道</u>
137	① G4	(貫気別山付近)	(別紙2 参照)
139	① C5	(留萌～沼田付近) <u>留萌本線</u>	(JR線削除, 駅記号修正) (C-D5へ移動)
140	② D3	(北広島付近)	<u>(特色のある建造物・その他の重要地点)</u> <u>エスコンフィールド<sup>ほっかいどう</sup>北海道</u>
141	① C3	(留萌～沼田付近) <u>留萌本線</u>	(JR線削除) (C-D3へ移動)
141	① D4	(日高付近)	(別紙2 参照)
141	① C5	(むつ付近)	(自動車専用道路記入)
154	⑦ 凡例	<u>発電量</u>	<u>おもな発電所の最大出力</u>
160	⑤	(札幌付近)	(その他のJR線削除)
160	⑤	(福島付近 その他のJR線)	(特急が通るJR線に修正)

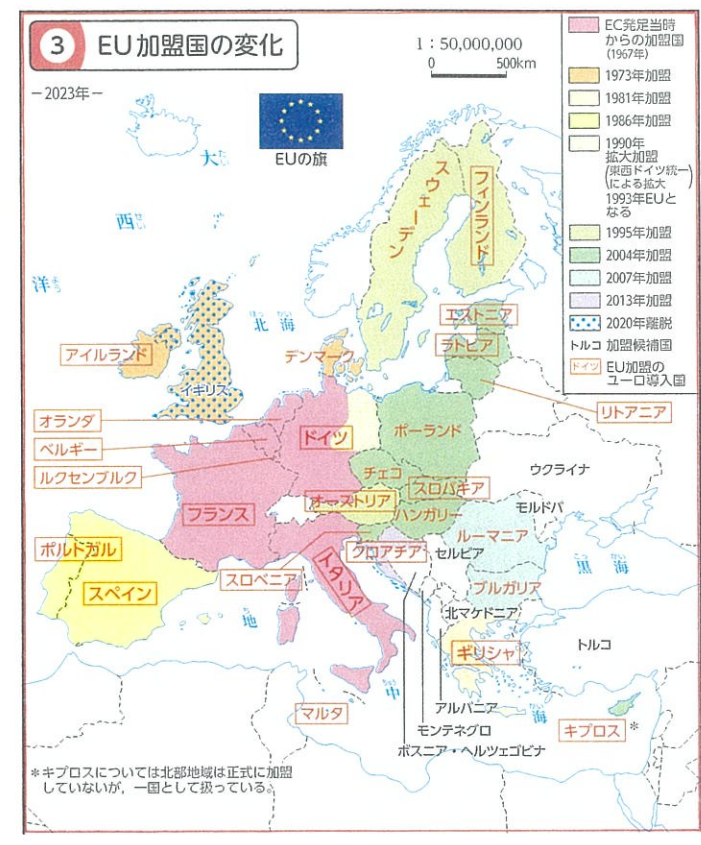
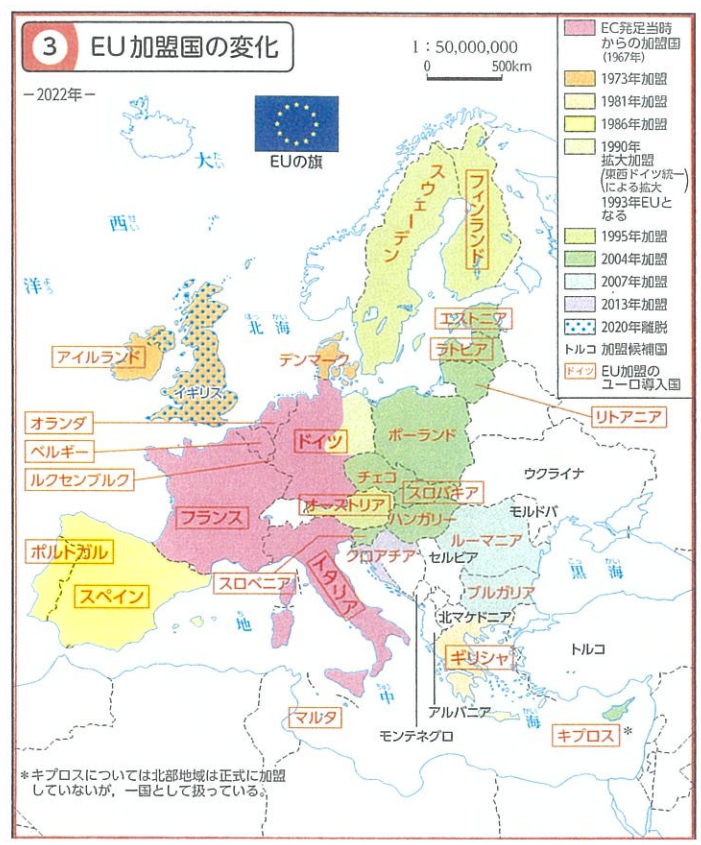
訂正箇所		原 文	図書の記号・番号
ページ	図番等		訂 正 文
160	⑤	(名古屋付近, 長崎付近, 鹿児島付近 特急が通るJR線)	(その他のJR線に修正) (3か所)
160	⑥	(鹿児島付近)	(高速道路記入)
160	⑥ 凡例	~2022年3月現在	~2023年3月現在
167	①	<u>ヌルスルタン</u>	<u>アスタナ</u>
167	①	ネパール <u>連邦民主共和国</u>	ネパール <u>_____</u>
174	【ア】	(アジャンターの下)	<u>♡アスタナ</u> ..... 55 H4S
176	【ヌ】	♡ <u>ヌルスルタン</u> ..... 55 H4S	♡ <u>ヌルスルタン→アスタナ</u> ..... 55 H4S
97	① F3	(手取川ダム付近)	<small>はくさん てどりがわ</small> <u>(世界ジオパーク)白山手取川ジオパーク</u>
109	① B4	(手取川ダム付近)	<small>はくさん てどりがわ</small> <u>(世界ジオパーク)白山手取川ジオパーク</u>
117	① D4	(手取川ダム付近)	<small>はくさん てどりがわ</small> <u>(世界ジオパーク)白山手取川ジオパーク</u>
146	③	(白山付近)	<small>はくさん てどりがわ</small> <u>(世界ジオパーク)白山手取川</u>
188	①	日本の南端 (北緯20° 25' )	日本の南端 (北緯20° 26' )
168	①	アイスランド <u>共和国</u>	アイスランド <u>_____</u>

原文

訂正文

サンマリノ (部分)

サンマリノ (部分)



(部分)

(部分)



原文

訂正文



(部分)



(部分)



(部分)



(部分)



(部分)



(部分)



(部分)



(部分)