

新詳高等地図

地図 - 702

令和 6 年度供給本（令和 5 年度供給本からのおもな更新事項）

(株)帝国書院 編集部 第三編集室

1. 世界のおもな情勢変更

○ 国名の変更

- [ネパール] (正式国名) ネパール連邦民主共和国 FEDERAL DEMOCRATIC REPUBLIC OF NEPAL
→ **ネパール NEPAL** (2020 年 12 月 14 日)
- [アイスランド] (正式国名) アイスランド共和国 REPUBLIC OF ICELAND
→ **アイスランド ICELAND**

○ 首都名の変更

- [カザフスタン] ヌルスルタン NURSULTAN → **アスタナ ASTANA** (2022 年 9 月 17 日)
※2019 年 3 月の改称前の首都名に戻った形。

○ EU 加盟候補国の追加

- ボスニア・ヘルツェゴビナ** (2022 年 12 月 15 日)

○ シェンゲン協定実施国の追加

- クロアチア** (2023 年 1 月 1 日)

○ ユーロ導入国の追加

- クロアチア** (2023 年 1 月 1 日)

○ 高速鉄道の開通

- [韓国] **西ウオンジュ(原州) ~ アンドン(安東)** 133km (2021 年 1 月 5 日)
[スペイン] **ヴェンタデバーニョス ~ ブルゴス** 87km (2022 年 7 月 21 日)

○ その他

高速道路の開通、鉄道の経路変更、地下鉄の開通、通貨名の変更などを更新していますが、項目が多数に上るため割愛させていただきます。

2. 日本のおもな情勢変更

○ 役所の移転 以下は、移転先の位置に記号を移動。

- [福島県] **双葉町役場** (2022 年 9 月 5 日)
[茨城県] **大子町役場** (2022 年 9 月 20 日)
[愛知県] **名古屋市 中村区役所** (2023 年 1 月 4 日)
[兵庫県] **神戸市 中央区役所** (2022 年 7 月 19 日)
[長崎県] **長崎市役所** (2023 年 1 月 4 日)

○ 鉄道の開通・廃止等

- [JR 北海道] **留萌本線**(石狩沼田～留萌、35.7km)の廃止。 (2023 年 4 月 1 日)
[東急電鉄・神奈川県] **東急新横浜線**(日吉～新横浜、5.8km)の開通。 (2023 年 3 月 18 日)
[相模鉄道・神奈川県] **相鉄新横浜線**(新横浜～羽沢横浜国大、4.2km)の開通。 (2023 年 3 月 18 日)

※全線開通

[JR 西日本・大阪府] **東海道貨物線**(新大阪～西九条、2.4km)の一部移設・地下化。(2023年2月13日)
[福岡市地下鉄] **七隈線**(天神南～博多、1.6km)の延伸。(2023年3月27日)

○ 高速道路の開通

[山形県] **東北中央自動車道**(東根北 I.C.～村山本飯田 I.C.) 8.9km
[宮崎県] **東九州自動車道**(清武南 I.C.～日南北郷 I.C.) 17.8km

○ ダムの竣工

[北海道] **平取ダム**(2022年7月1日)
[岩手県] **築川ダム**(2021年7月18日)

○ ユネスコ世界ジオパークの認定

[石川県] **白山手取川ジオパーク**(2023年5月24日)

○ その他

自動車専用道路・国道・おもな道路の開通、国道の経路変更・指定解除、有料道路の無料化、トンネルの開通、駅名の変更、施設の閉鎖・移転・名称変更、国定公園の区域拡張などを更新していますが、項目が多数に上るため割愛させていただきます。

訂正箇所		原 文	図書の記号・番号
ページ	図番等		訂 正 文
1	① G-H3	<u>ヌルスルタン</u>	<u>アスタナ</u>
2	① N-01-2	—2022年7月現在—	—2023年7月現在—
5	① V4	(エルサレム付近)	(国境修正)
5	① T3	<u>ヌルスルタン</u>	<u>アスタナ</u>
7	① F3	<u>ヌルスルタン</u>	<u>アスタナ</u>
7	① D4	(エルサレム付近)	(国境修正)
10	① L4	(ソウル付近)	(鉄道修正)
12	①	(朝鮮半島付近)	(鉄道記入)
16	④	(ヤンカオチョンルー駅付近) <u>ヤンカオチョンルー駅(楊高中路)</u>	(地下鉄記入, 駅記号削除) (削除)
19	①⑥	—2021年—	—2022年—
19	①⑥	(ホンナム駅～セントラル付近)	(地下鉄, 駅記号記入)
22	① B-C4	(ウォンジュ～キョンサンブクト付近)	(高速鉄道記入, 鉄道修正)

訂正箇所		原 文	図書の記号・番号
ページ	図番等		訂 正 文
22	① C4	(<u>人口10～50万人の都市</u>) アンドン	(<u>人口10～50万人の都市・道都</u>) アンドン
22	① C4-5	(ヨンチョン～キョンジュ付近, ウルサン付近, プサン付近)	(鉄道修正) (3か所)
22	④	—2019年—	—2022年—
22	④	(凡例付近)	(地下鉄記入)
22	④	(カンナム大路付近)	(地下鉄記入)
23	① B2	ネパール <u>連邦民主共和国</u> FEDERAL DEMOCRATIC REPUBLIC OF NEPAL	ネパール_ _NEPAL
31	① G2-3	ネパール <u>連邦民主共和国</u> FEDERAL DEMOCRATIC REPUBLIC OF NEPAL	ネパール_ _NEPAL
33	① D2	ネパール <u>連邦民主共和国</u> FEDERAL DEMOCRATIC REPUBLIC OF NEPAL	ネパール_ _NEPAL
35	③	(イルビド付近)	(別紙1 参照)
35	④ A2	(イスタンブール付近)	(道路記入)

訂正箇所		原 文	図書の記号・番号
ページ	図番等		訂 正 文
35	④ C4	(ダマスカス付近)	(国境修正)
37	① B2	(イルビド付近)	(国境, 河川修正)
39	① M-N3	<u>ヌルスルタン</u> NURSULTAN	<u>アスタナ</u> ASTANA
39	① K5	<u>84</u> (バグダッドの標高)	<u>34</u>
39	① J5	(イスラエル付近)	(国境修正)
42	① G1	(イスラエル付近)	(国境修正)
43	① 凡例	2022年のアフリカ	2023年のアフリカ
43	②	(おもな使用言語と航空路の結びつき)	(別紙1 参照)
46	① K7	(イスタンブール付近)	(道路記入)

訂正箇所		図書の記号・番号	
ページ	図番等	原 文	訂 正 文
53	① B-C2	(レオン～バリャドリード付近, ブルゴス～パレンシア付近)	(高速鉄道記入) (2か所)
54	① I2	(テキルダー～チャナッカレ付近)	(高速道路記入)
55	① C-D2-3	(レオン～バリャドリード付近, ブルゴス～パレンシア付近)	(高速鉄道記入) (2か所)
58	① L4	(マルカラ～チャナッカレ付近)	(高速道路記入)
60	③ A-B1	アイスランド共和国 <u>REPUBLIC OF ICELAND</u>	アイスランド <u>ICELAND</u>
61	①⑥	—2019年—	—2022年—
61	①⑥	(メルルボーン～中央市場付近, リヴァプー ールストリート駅～ステップニー付近)	(地下鉄記入) (2か所)
65	1 a	(EUのあゆみ)	(別紙2 参照) (2023年, ボスニア・ヘルツェゴ ビナがEU加盟候補国に)
65	1 c	(ユーロ導入国とシェンゲン協定実施国)	(別紙2 参照) (2023年, クロアチアがユーロ導 入国及びシェンゲン協定実施国に)
67	① F-G4	<u>ヌルスルタン</u> <u>NURSULTAN</u>	<u>アスタナ</u> <u>ASTANA</u>
69	① D5	(テキルダー～チャナッカレ付近)	(道路記入)

訂正箇所		原 文	図書の記号・番号
ページ	図番等		訂 正 文
70	① L-M3	<u>ヌルスルタン</u> NURSULTAN	<u>アスタナ</u> ASTANA
71	③	<u>ヌルスルタン</u>	<u>アスタナ</u>
72	④	<u>ヌルスルタン</u>	<u>アスタナ</u>
72	⑥	<u>ヌルスルタン</u>	<u>アスタナ</u>
76	① L-M3	<u>セントローレンス諸島国立公園</u>	<u>サウザンド諸島国立公園</u>
79	① C2	(<u>史跡</u>)ララミー砦	(移動)
80	① H2	<u>セントローレンス諸島国立公園</u>	<u>サウザンド諸島国立公園</u>
82	① F2	<u>セントローレンス諸島国立公園</u>	<u>サウザンド諸島国立公園</u>
106	① E-F8	日本の南端(北緯20° <u>25'</u>)	日本の南端(北緯20° <u>26'</u>)
107 -108	① F1	(索引記号㊦付近)	(鉄道修正)(2か所)
108	① G3	(宮崎付近)	(高速道路記入)

訂正箇所		原 文	図書の記号・番号
ページ	図番等		訂 正 文
109	① B-C6	(ウォンジュ～大韓民国付近)	(高速鉄道記入, 鉄道修正)
109	① C6-7	(キョンジュ付近, ウルサン付近, プサン付近)	(鉄道修正)(3か所)
109	① D9	(宮崎付近)	(高速道路記入)
110	① I3	(留萌付近)	(JR線削除)
110	① I5	<u>(国際線のある空港)</u> (秋田付近)	<u>(その他の空港)</u>
110	① I5	(山形付近)	(高速道路記入)
111	① D-E1-2	<u>(火力発電所)</u> (関門海峡付近)	(削除)
111	① D2	(北九州付近)	(国道記入)
111	① D2	<u>北九州自動車道</u>	<u>九州自動車道</u>

訂正箇所		原 文	図書の記号・番号
ページ	図番等		訂 正 文
111	① D3	(朝倉付近)	(国道削除)
111	① C3	(大川付近)	(自動車専用道路記入)
111	① B4	(時津付近)	(自動車専用道路記入)
111	① B4	<u>(20～50万人の県庁所在地)長崎</u>	(移動)
111	① C4	(諫早付近)	(自動車専用道路記入)
111	① D4	(熊本付近)	(国道記入)
111	⑤ A1	—2022年—	—2023年—
111	⑤ A-B1	(博多ふ頭付近)	(別紙3 参照)
111	⑤ B2	(てんじんみなみ～はかた付近)	(地下鉄, 駅記号記入) <u>くしだじんじやまえ</u>

訂正箇所		原 文	図書の記号・番号
ページ	図番等		訂 正 文
112	① C5	(天草付近)	(自動車専用道路記入)
112	① E6	(清武～北郷付近)	(高速道路記入)
113	① A5	(北九州付近)	(国道記入)
113	① A-B4-5	<u>(火力発電所)</u> (関門海峡付近)	(削除)
113	① C4	<u>(火力発電所)</u> (下松付近)	(削除)
113	① E4	(東広島付近, 海田付近)	(自動車専用道路記入)(2か所)
113	② A1	—2020年—	—2021年—
113	② A2	<u>広島県</u> 総合グランド	<u>Balcom BMW</u> <u>広島</u> 総合グランド
114	① F2	(米子付近)	(国道削除)
114	① H1	(岩美付近)	(自動車専用道路記入)

訂正箇所		原 文	図書の記号・番号
ページ	図番等		訂 正 文
114	① I1	(京丹後付近)	(国道記入)
114	① J2	(丹波付近)	(国道修正)
114	① I3	(加古川付近)	(自動車専用道路記入)
114	① G3	(岡山付近)	(国道記入)
114	① J4	(有田付近)	(国道記入)
115	① C2	(東広島付近, 海田付近)	(自動車専用道路記入)(2か所)
115	① A2	<u>(火力発電所)</u> (下松付近)	(削除)
115	① B4	(八幡浜付近)	(自動車専用道路記入)
116	① E1	(岡山付近)	(国道記入)

訂正箇所		原 文	図書の記号・番号
ページ	図番等		訂 正 文
116	① G1	(加古川付近)	(自動車専用道路記入)
116	① H2	(貴志川付近)	(トンネル記入)
116	① H2	(紀美野付近)	(国道記入)
116	① H2	(有田付近)	(国道記入)
116	② A1	(阪急電鉄神戸線付近)	(駅記号削除)
116	② A1	(<u>区役所</u>) <u>中央区役所</u>	(移動)
116	② A2	兵庫医療大	兵庫医科大
116	② B1	—2020年—	—2022年—
117	① F2	(手取川ダム付近)	(<u>世界ジオパーク</u>) <u>白山手取川ジオパーク</u>

訂正箇所		原 文	図書の記号・番号
ページ	図番等		訂 正 文
117	① F2-3	(大野付近)	(自動車専用道路記入)
117	① B3	(京丹後付近)	(国道記入)
117	① A3	(岩美付近)	(自動車専用道路記入)
117	① C4	(丹波付近)	(国道修正)
117	① E4	<small>ごかしょ</small> 五箇荘	<small>ごかしょ</small> 五個荘
118	① D4	(亀岡盆地付近)	(国道記入)
118	① B5	(加古川付近)	(自動車専用道路記入)
118	① C6	(有田付近)	(国道記入)
118	① C6	(紀美野付近)	(国道記入)

訂正箇所		原 文	図書の記号・番号
ページ	図番等		訂 正 文
118	① C6	(貴志川付近)	(トンネル記入)
119	① A1	(水分れ公園付近)	(国道削除)
119	① C1	(亀岡盆地付近)	(国道記入)
119	① B2	檜ヶ <u>山</u>	檜ヶ <u>峰</u>
119	① B-C3	(大阪付近)	(JR線記入)
119	① B4	(金剛生駒紀泉国定公園付近)	(国道削除)
119	① C4	(橋本付近)	(国道削除)
119	① B5	(尖峰山付近)	(国道記入)
119	① B5	(貴志川付近)	(国道記入)

訂正箇所		原 文	図書の記号・番号
ページ	図番等		訂 正 文
119	① A5	(有田付近)	(国道記入)
120	③ A1	—2022年—	—2023年—
120	③ B-C1	(北区付近)	(JR線, 駅記号記入) <u>おおさか東線</u>
120	④ A2	—2022年—	—2023年—
120	④ B2	<u>(区役所) 中村区役所</u>	(移動)
120	④ B2	<u>なかむらくやくしよ</u>	<u>たいこうどおり</u>
120	④ C2	<u>しやくしよ</u>	<u>なごやじょう</u>
120	④ C4	<u>じんぐうにし</u>	<u>あつたじんぐうにし</u>
120	④ C4	<u>てんまちょう</u>	<u>あつたじんぐうてんまちょう</u>

訂正箇所		原 文	図書の記号・番号
ページ	図番等		訂 正 文
121	① B2	(六甲山地付近)	(おもな道路記入)
122	① D-E2	(大阪市付近)	(JR線記入) <u>おおさか東線</u>
123	① F1	(阿賀野付近)	(国道記入)
123	① F1	(加茂付近)	(国道記入)
123	① F2	(索引記号②付近)	(国定公園区域修正)
123	① E2	(柏崎付近)	(国道記入)
123	① E2	(南魚沼付近)	(国道修正)
123	① D3	(千曲付近)	(国道修正)
123	① B4	(高山本線付近)	(国道修正)

訂正箇所		原 文	図書の記号・番号
ページ	図番等		訂 正 文
123	① A4	(手取川ダム付近)	<u>(世界ジオパーク)白山手取川ジオパーク</u>
124	① A4-5	(大野付近)	(自動車専用道路記入)
124	① D4	(霧ヶ峰付近)	(国道記入)
124	① E5	(甲府付近)	(自動車専用道路記入)
124	① E6	(沼津付近)	(国道記入)
124	① F6-7	(熱海～伊東付近)	(航路記入)
124	① E7	(河津付近)	(自動車専用道路記入)
125	① C2	(阿賀野付近)	(国道記入)
125	① C2	(加茂付近)	(国道記入)

訂正箇所		原 文	図書の記号・番号
ページ	図番等		訂 正 文
125	① B3	(柏崎付近)	(国道記入)
125	① B3	(南魚沼付近)	(国道修正)
125	① C-D2-3	(只見川付近)	(国定公園区域修正)
125	① E3	(羽鳥ダム付近)	(トンネル記入)
125	① F2	(国見付近)	(国道記入)
125	① G3	<u>(町) 双葉</u>	(移動)
125	① F3	(大熊付近)	(トンネル記入)
125	① F3	(磐越東線付近)	(国道記入)
125	① F4	(朝日山付近)	(国道修正)

訂正箇所		原 文	図書の記号・番号
ページ	図番等		訂 正 文
125	① E4	^{だいご} <u>(町) 大子</u>	(移動)
125	① E4-5	<u>ツインリンク</u> もてぎ	<u>モビリティリゾート</u> もてぎ
126	① A5	(尖石遺跡付近)	(国道記入)
126	① B6	(甲府付近)	(自動車専用道路記入)
126	① D6-7	(川崎付近)	(その他の鉄道線記入)
126	① D6	<u>(火力発電所)</u> (東京付近)	(削除)
126	① E6-7	(外房線付近)	(有料道路削除)
126	① C7-8	(熱海～伊東付近)	(航路記入)
126	① B7	(沼津付近)	(国道記入)

訂正箇所		原 文	図書の記号・番号
ページ	図番等		訂 正 文
126	① B8	(河津付近)	(自動車専用道路記入)
126	③ B-C4	(八丈島付近)	(国立公園区域修正)
127	① D4	<u>(火力発電所)</u> (大森貝塚付近)	(削除)
127	① C4-5	(鶴見川付近)	(その他の鉄道線, 駅記号記入)
128	① E-F4-5	(外房線付近 有料道路)	(おもな道路に修正)
128	② A2	<u>東京放送</u>	<u>TBS</u>
128	② A-B3	(新橋～築地付近)	(おもな道路記入)
130	① E4	(ひよし～神田川付近)	(その他の鉄道線記入) <u>東急新横浜線</u>
131	① F2	(むつ付近)	(自動車専用道路記入)

訂正箇所		原 文	図書の記号・番号
ページ	図番等		訂 正 文
131	① F3	(七戸付近)	(自動車専用道路記入)
131	① F5	(盛岡付近)	(別紙3 参照)
131	① D5	(<u>国際線のある空港</u>)秋田	(<u>その他の空港</u>)秋田
131	② A-B2	楽天 <u>生命</u> パーク宮城	楽天 <u>モバイル</u> パーク宮城
131	② A3	— <u>2019年</u> —	— <u>2023年</u> —
132	① D7	(新庄付近)	(自動車専用道路記入)
132	① D7-8	(村山付近 建設中の高速道路)	(高速道路に修正, インターチェンジ記入)
132	① B9	(阿賀野付近)	(国道記入)
132	① B9	(加茂付近)	(国道記入)

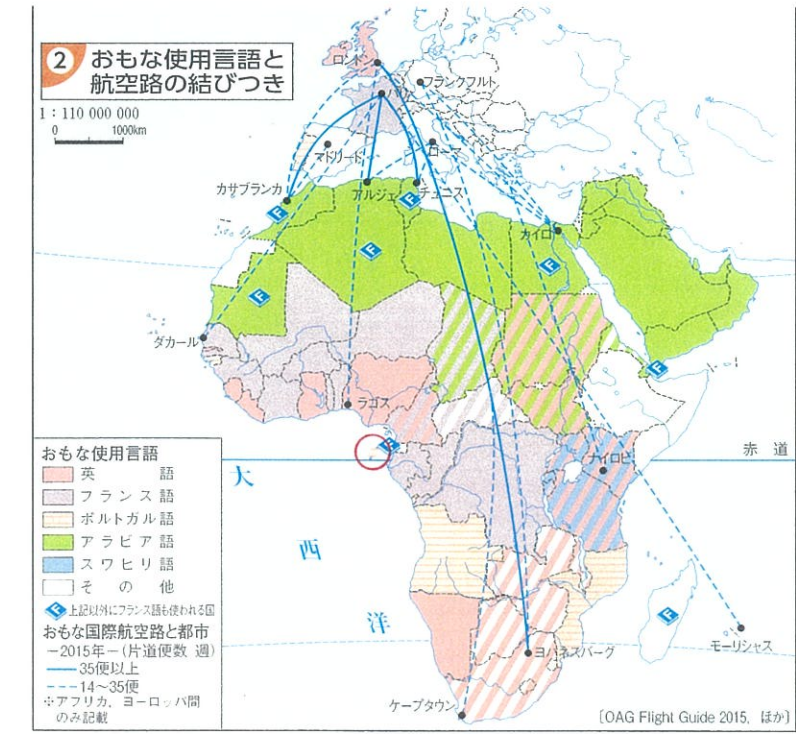
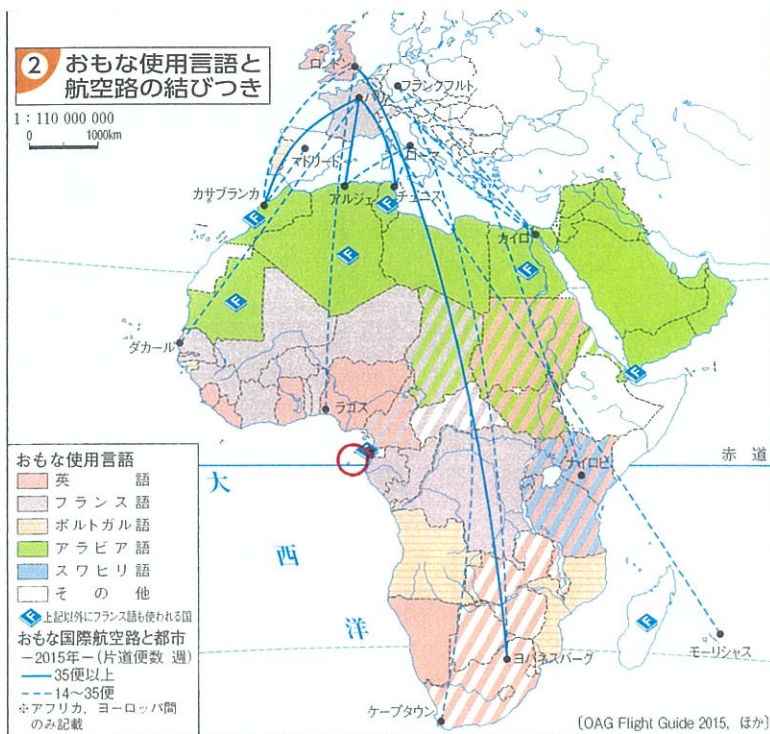
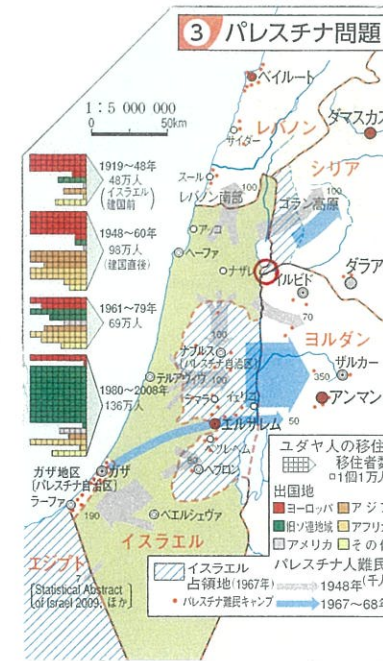
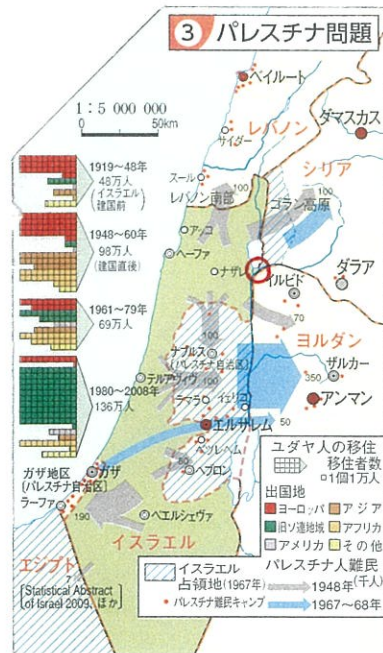
訂正箇所		原 文	図書の記号・番号
ページ	図番等		訂 正 文
132	① B-C 9-10	(只見川付近)	(国定公園区域修正)
132	① E9	(国見付近)	(国道記入)
132	① F10	(<u>町</u>)双葉	(移動)
132	① E10	(大熊付近)	(トンネル記入)
132	① E10	(屹兔屋山付近)	(国道記入)
132	① D10	(羽鳥ダム付近)	(トンネル記入)
133	① B1	(礼文島付近)	(国立公園区域修正)
133	① C3	(留萌～沼田付近) <u>留萌本線</u>	(JR線削除) (C-D3へ移動)
133	① D4	(額平川付近)	(別紙3 参照)

訂正箇所		原 文	図書の記号・番号
ページ	図番等		訂 正 文
133	① C5	(陸奥付近)	(自動車専用道路記入)
135	① E2	(留萌～沼田付近) <u>留萌本線</u>	(JR線削除, 駅記号修正) (E-F2へ移動)
135	① F4	(額平川付近)	(別紙3 参照)
135	② A左1-2	(141° 付近)	(国立公園区域修正)
140	<u>4</u> ② 右	<u>キエフ</u>	<u>キーウ(キエフ)</u>
159	②	<u>[資料なし]</u>	<u>[資料なし]</u> (2か所)
159	③	<u>[資料なし]</u>	<u>[資料なし]</u> (2か所)
160	⑩	—2022年—	—2023年—
160	⑩	(国土開発幹線の整備)	(高速道路開通区間記入) (2か所)
160	⑩	(長崎付近)	<u>西九州新幹線</u>

訂正箇所		原 文	図書の記号・番号
ページ	図番等		訂 正 文
160	⑪ 凡例	国際便のある空港	国際線のある空港
160	⑪	(国際線のある空港)秋田	(その他の空港)秋田
166	⑫	ブリュッセル ベルギー _119 (18)	ブリュッセル ベルギー *119 (18)
169	⑮	<u>ヌルスルタン</u>	<u>アスタナ</u>
169 -170	⑮	ネパール <u>連邦民主共和国</u>	ネパール_(2か所)
171 -172	⑮	アイスランド <u>共和国</u>	アイスランド_(2か所)
172	⑮	クーナ_ 6.48 (注記 ⑦の右)	クーナ* 6.48 <u>*2023年1月1日よりユーロへ移行。</u>
174	⑮	<u>ヌエボ・ソル</u> 3.43	_ソル 3.43
177	【ア】	アイスランド <u>共和国</u>60 ③ A-B1S	アイスランド_.....60 ③ A-B1S
177	【ア】	アスタナ→ <u>ヌルスルタン</u>67 G4S	アスタナ_..... 67 G4S
182	【ヌ】	<u>ヌルスルタン</u>67 G4S	ヌルスルタン→ <u>アスタナ</u> 67 G4S

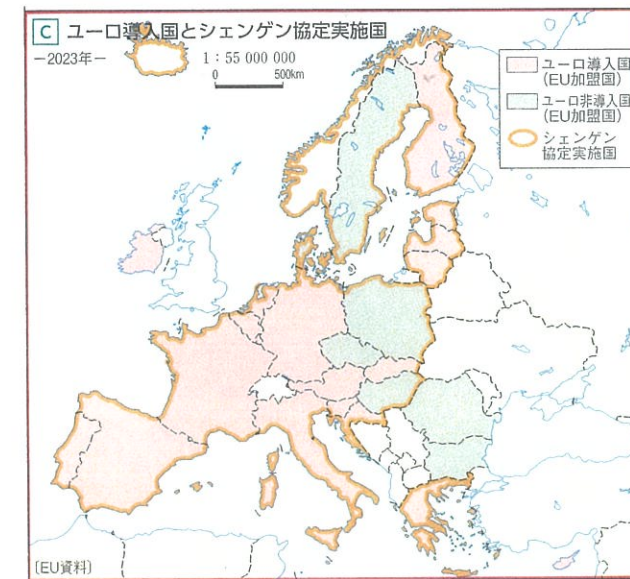
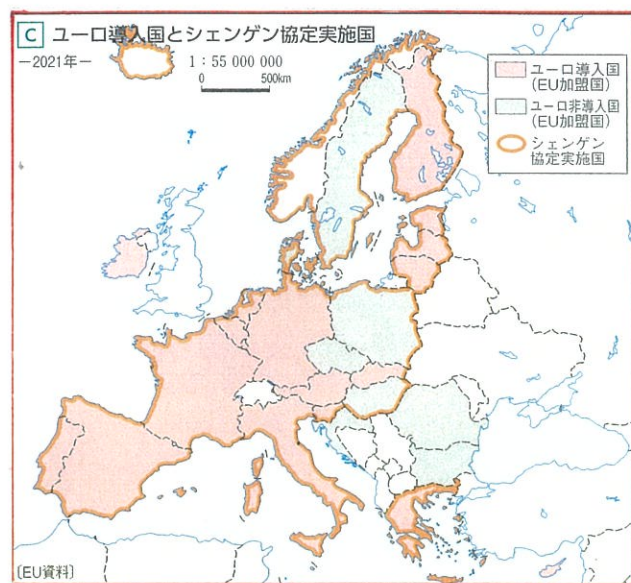
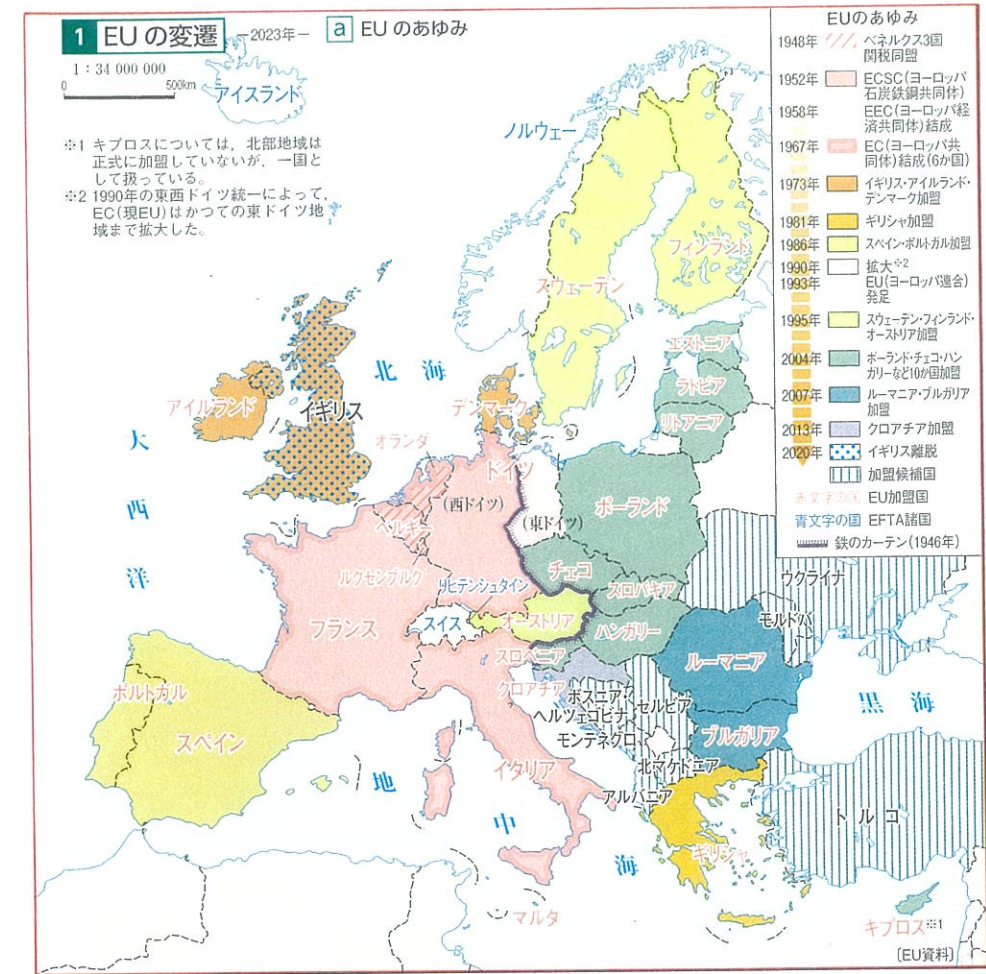
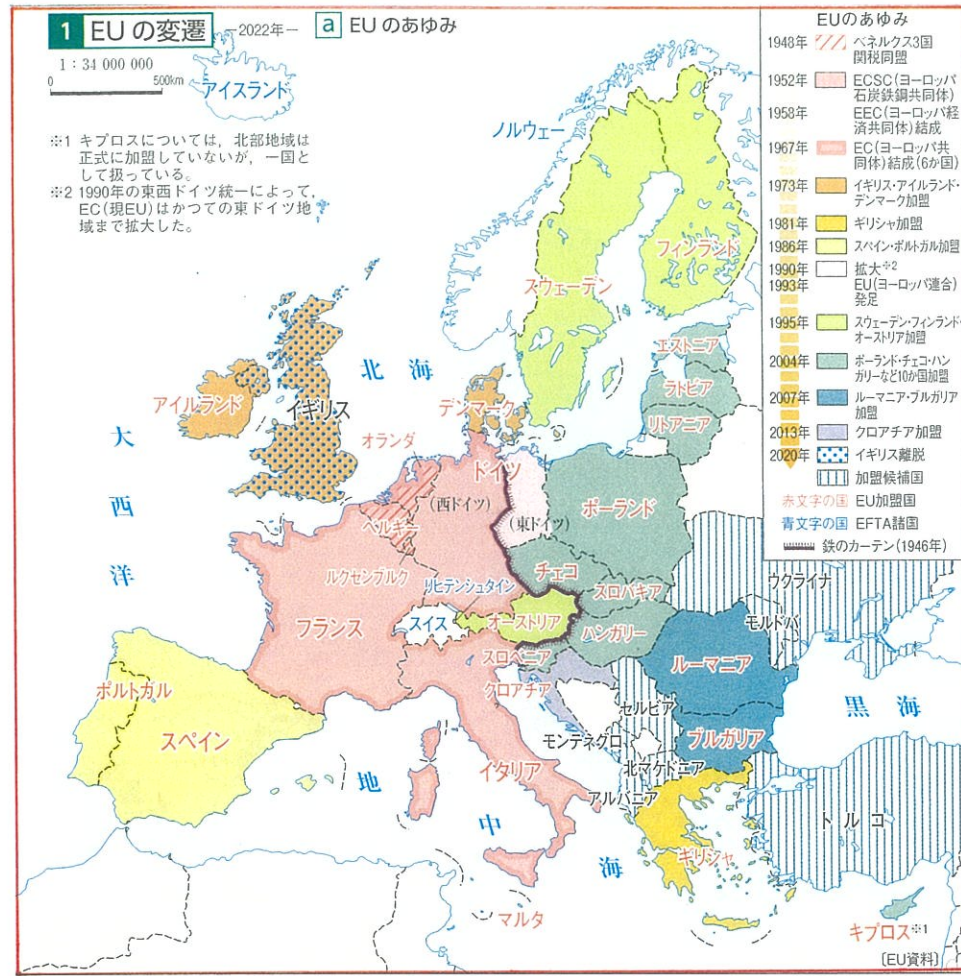
原文

訂正文



原文

訂正文



原文

訂正文



(部分)



(部分)



(部分)



(部分)



(部分)



(部分)



(部分)



(部分)