








楽しく学ぶ 小学生の地図帳

二次元コードコンテンツ のご紹介



3年生からの地図指導に役立つ デジタルならではのコンテンツが満載!

● 収録コンテンツ と 本誌紹介ページ

 ちず 地図クイズ	4ページ
 ちず 地図のやくそくごと	2~3ページ
 につぼん み ちず 日本を見わたす地図	4ページ
 とどう ふけん ちず 47都道府県地図	4ページ
 ちまゆうぎ つか かた 地球儀の使い方		
 せかい くにくに 世界の国々	4ページ
 どうけいしりょう 統計資料		



二次元コードコンテンツの入口はこちら!

地図帳だと p.6 にある二次元コードを読み取ってください。



にじげん つか
二次元コードを使おう

タブレットパソコンなどを使って、ページの
タイトル横にある二次元コードを読み取ろう。

コンテンツメニュー



下のアドレスを入れてコンテンツメニューを見ることができます。

https://ict.rikushokan.co.jp/2dmap_3rd/main_top.html

▶ 地図のやくそくごと

地図帳を読み取る際に必要な基礎・基本が楽しく身につく6つのコンテンツを収録！



▲「地図のやくそくごと」のトップ画面

2 方位

アニメーションによる解説や、八方位の確認問題、地図上で方位記号を動かせる作業課題などで、方位をわかりやすく学べます。



3 地図記号

地図記号の確認問題や、地図上で地図記号を探す作業課題、地図記号クイズなどで、地図記号を楽しく学べます。



4 きょり

地図上で「地図のものさし」を動かせる作業課題などで、「きょり」についてわかりやすく学べます。



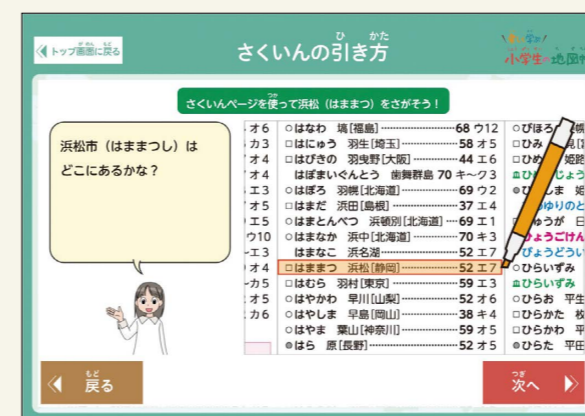
5 土地の高さ

地図上で、土地の高さごとに着色する仕組みを、アニメーションでわかりやすく解説しています。



6 さくいんの引き方

「さくいん」の引き方を、地図上での探し方（縦横のマス目を使う）も含めて、アニメーションでわかりやすく学べます。



1 地図って何だろう

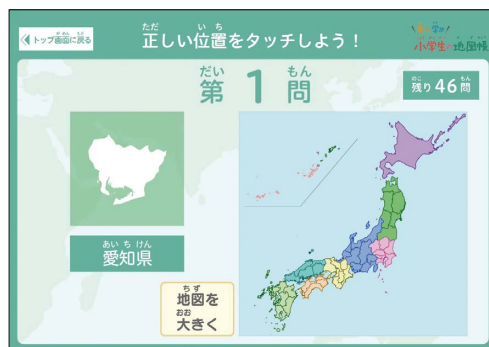
「地図とは何か」について、ドローンで学校から上空に上がって行く過程を撮影した動画を使って、わかりやすく説明しています。



「地図のやくそくごと」以外にも、 3年生からの地図活用に有効なコンテンツを収録！

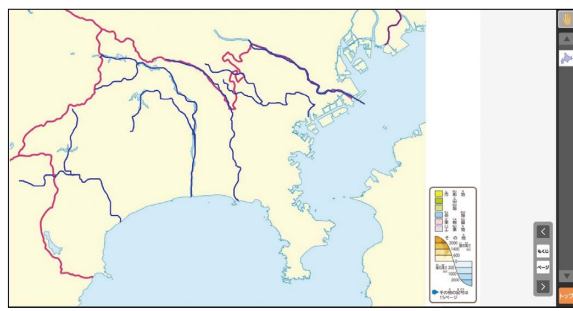
？ 地図クイズ

地図記号のクイズ、都道府県の名前や位置を答えるクイズ、統計を元にしたクイズを収録！地図への興味・関心を引き出します。



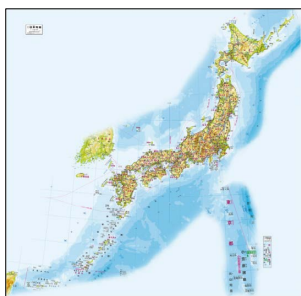
47都道府県地図

47都道府県ごとの地図を掲載しています。白地図への切り替えや、拡大・縮小、ペンツールでの書きこみなどが可能です。



日本を見わたす地図

- ①南西諸島までつながった「日本全図」、
 - ②地図帳p.4-6「日本をながめてみよう」、
 - ③地図帳p.19-28「広く見わたす地図」
- の3図を掲載。
日本列島を概観
できます。



世界の国々

- ①「パノラマ世界全図」②その南北を入れ替えた「逆さ地図」③「パノラマ世界全図+逆さ地図」
- を掲載しています。

