
















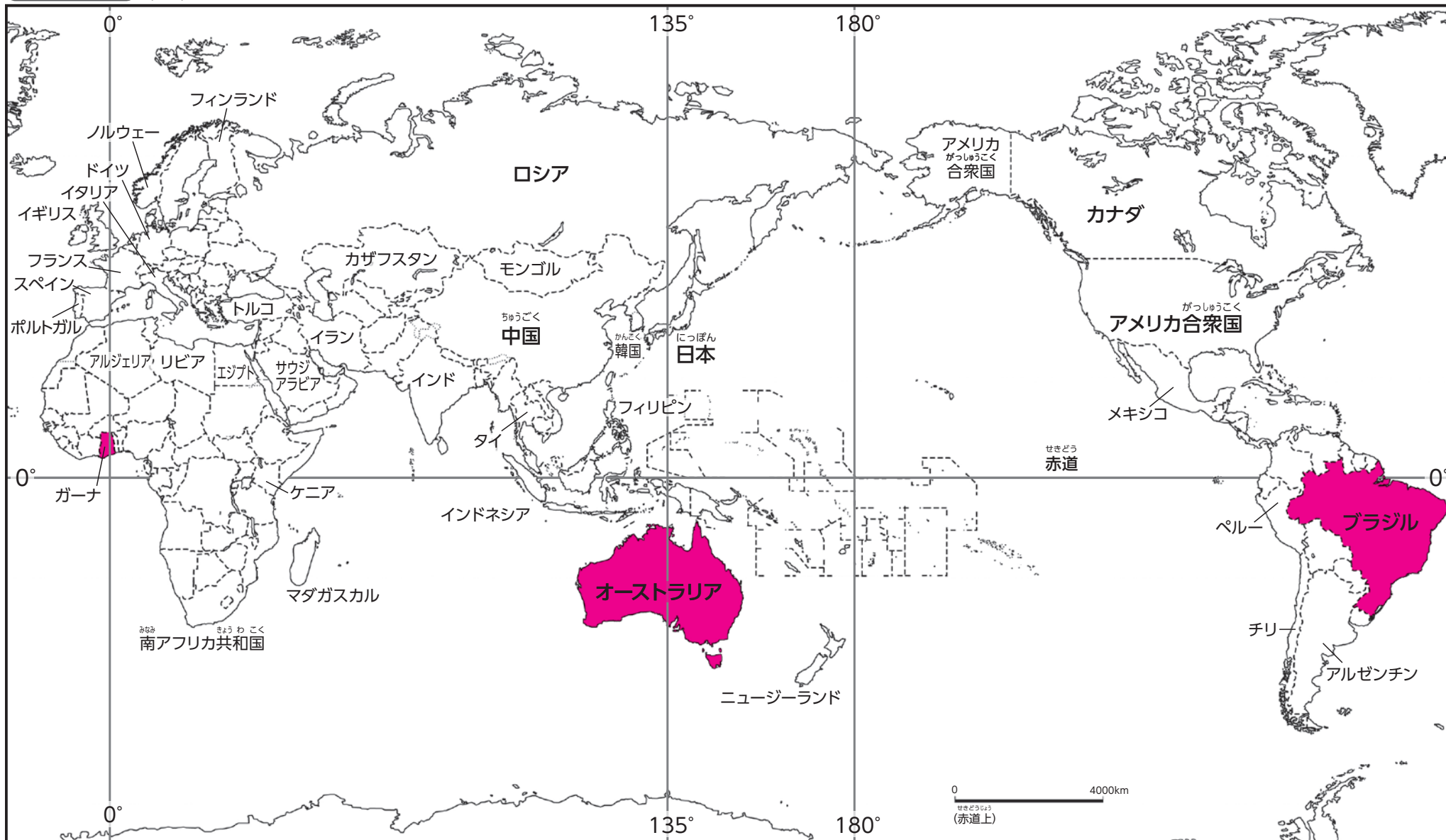
ワークシート①

●やってみよう (1)

ちずきごう 地図記号のもとに なったもの	ちずきごう 地図記号	ちずきごう 地図記号のもとに なったもの	ちずきごう 地図記号
<p>(例)</p> <p>文 <small>むかし きょういく ぶん かな などに かんわする しごと 仕事をしていた もん ぶ しょう 文部省の「文」を 記号にしたもの。</small></p>	<p>文 <small>しょうがっこう 小学校・ ちゅうがっこう 中学校</small></p>	<p> <small>たてもの たち かんけい 建物の形に関係 なく、市の中心に あることを イメージしたもの。</small></p>	<p> <small>ほけ 畑</small></p>
<p>テ <small>むかし ゆうびん 昔、郵便を あつかっていた でんしんしやう 逓信省の「テ」を 記号にしたもの。</small></p>	<p>社 <small>じん しゃ 神社</small></p>	<p> <small>りんごやなし などの果物を よこ 横から見た形。</small></p>	<p> <small>かじゆえん 果樹園 (果物畑)</small></p>
<p>+</p> <p><small>むかし えいせいたい しん 昔の衛生隊の印を 記号にしたもの。</small></p>	<p> <small>ゆうびんきょく 郵便局</small></p>	<p> <small>まい しやう 2枚の子葉の形。</small></p>	<p> <small>しやくしょ 市役所</small></p>
<p>卍</p> <p><small>じんじや い ぐち 神社の入り口 などにある とりい 鳥居の形。</small></p>	<p> <small>けいさつしょ 警察署</small></p>	<p> <small>いね をかりとった あとの切り株の 形。</small></p>	<p> <small>しょうぼうしょ 消防署</small></p>
<p>卍</p> <p><small>ぶつぎょう つか 仏教で使われる 「卍」を記号にし たもの。</small></p>	<p> <small>びょう 医院</small></p>	<p> <small>ほん ひら 本を開いたときの 形。</small></p>	<p> <small>た 田</small></p>
<p>X</p> <p><small>けいさつかん も 警察官が持って いる警棒を こうさ 交差させた形。</small></p>	<p>卍 <small>じいん たら 寺院(寺)</small></p>	<p> <small>むかし かじ のときに ひろ 火の広がりを防ぐ ために使った さすまたの形。</small></p>	<p> <small>としよかん 図書館</small></p>

ワークシート②

●やってみよう (1)

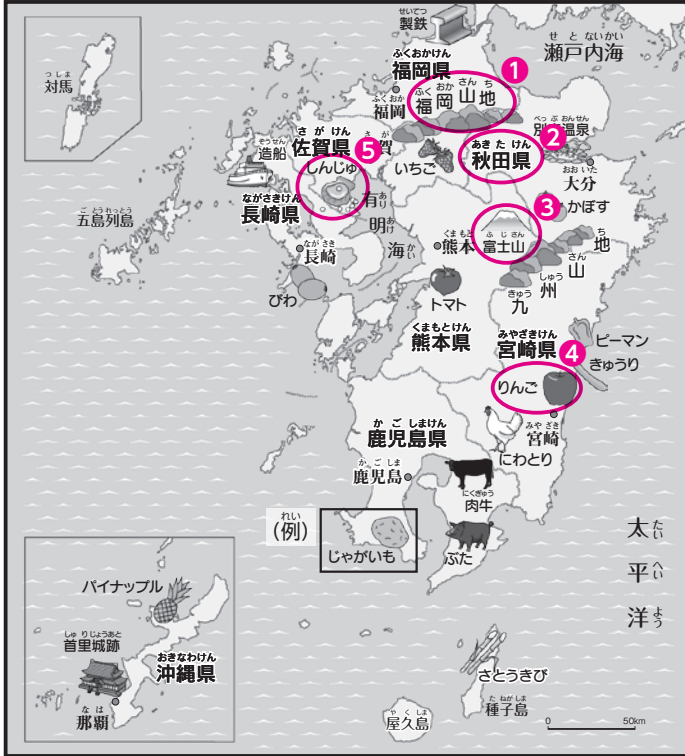


ワークシート⑤ (九州地方)

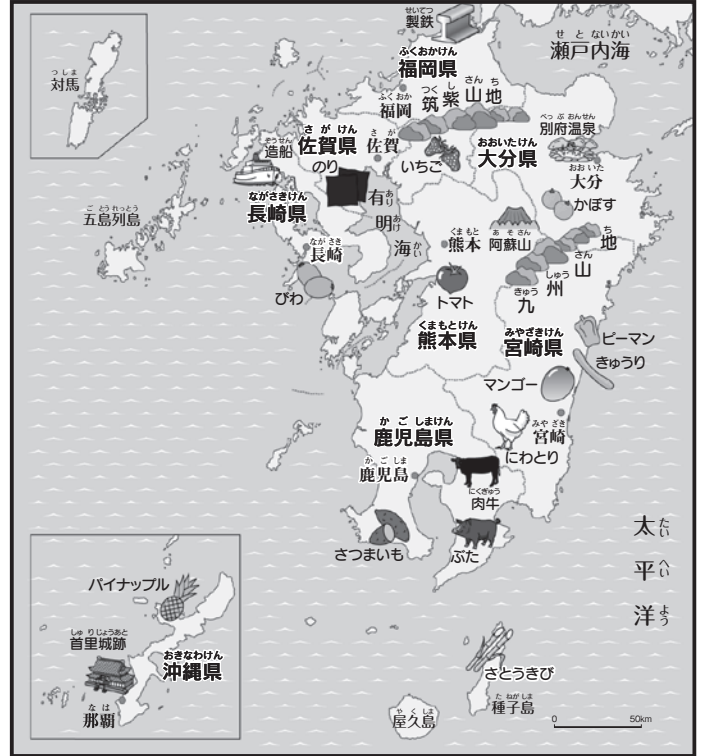
●やってみよう (1)

「指導者専用サイト」では、より大きく、カラー印刷可能な【正しいイラストマップ】をダウンロードできます！
本体裏表紙にご案内があります。

【解答】



【正しいイラストマップ】



【解説】

(例) 鹿児島県で生産量が多いのは、じゃがいもではなく、さつまいも。

じゃがいもの生産量が多いのは北海道。

- ① 佐賀県から福岡県にかけての山地は福岡山地ではなく、筑紫山地。福岡山地という山地はない。
- ② 別府温泉がある県は秋田県ではなく、大分県。秋田県は東北地方にある。
- ③ 熊本県にある山は富士山ではなく、阿蘇山。富士山は静岡県と山梨県にまたがる。
- ④ 宮崎県の特産品はりんごではなく、マンゴー。りんごの生産が多いのは青森県や長野県など。
- ⑤ 有明海で養殖がさかんなのは、しんじゅではなく、のり。

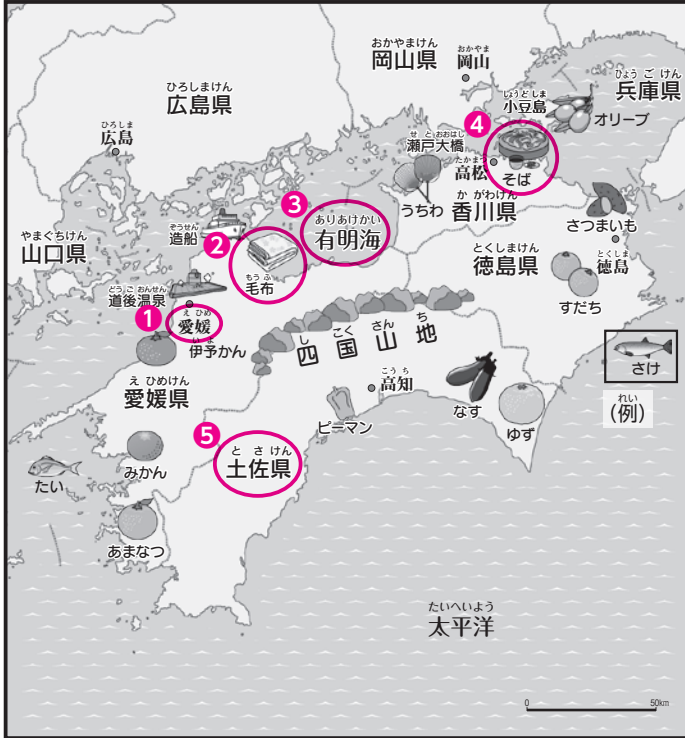
しんじゅの生産が多いのは愛媛県、長崎県、三重県などで、三重県の英虞湾が有名である。

ワークシート⑤ (四国地方)

●やってみよう (2)

「指導者専用サイト」では、より大きく、カラー印刷可能な【正しいイラストマップ】をダウンロードできます！
本体裏表紙にご案内があります。

【解答】



【正しいイラストマップ】



【解説】

(例) 徳島県の海岸に産卵のために訪れるのは、さけではなく、うみがめ。徳島県美波町の大浜海岸や阿南市の蒲生田海岸では、地元の中学生や小学生の手によって1950年代からうみがめの上陸回数が数えられている。

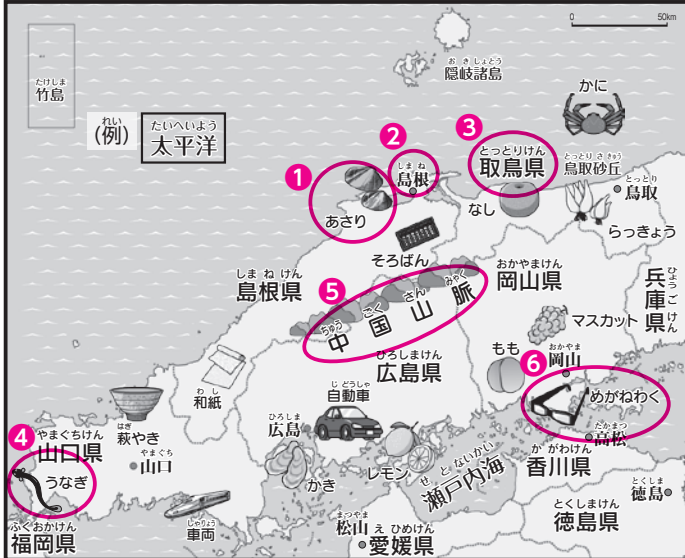
- ① 愛媛県の県庁所在地は愛媛市ではなく、松山市。愛媛市という市はない。
- ② 愛媛県今治市で有名なのは毛布ではなく、タオル。愛媛県はタオルの生産額が日本一。
- ③ 四国地方と中国地方の間の海は有明海ではなく、瀬戸内海。瀬戸内海は古くから船を使った海上交通がさかんだったが、近年は瀬戸大橋など三つの連絡橋で結ばれ、移動時間が短縮されている。
- ④ 香川県の名産品はそばでなく、うどん。「讃岐うどん」が有名である。讃岐は香川県の昔の国名。
- ⑤ 四国地方で太平洋に面しているのは、土佐県ではなく、高知県。土佐は高知県の昔の国名。

ワークシート⑥ (中国地方)

●やってみよう (1)

「指導者専用サイト」では、より大きく、カラー印刷可能な【正しいイラストマップ】をダウンロードできます！
本体裏表紙にご案内があります。

【解答】



【正しいイラストマップ】



【解説】

(例) 中国地方の北側に広がる海は、太平洋ではなく日本海。

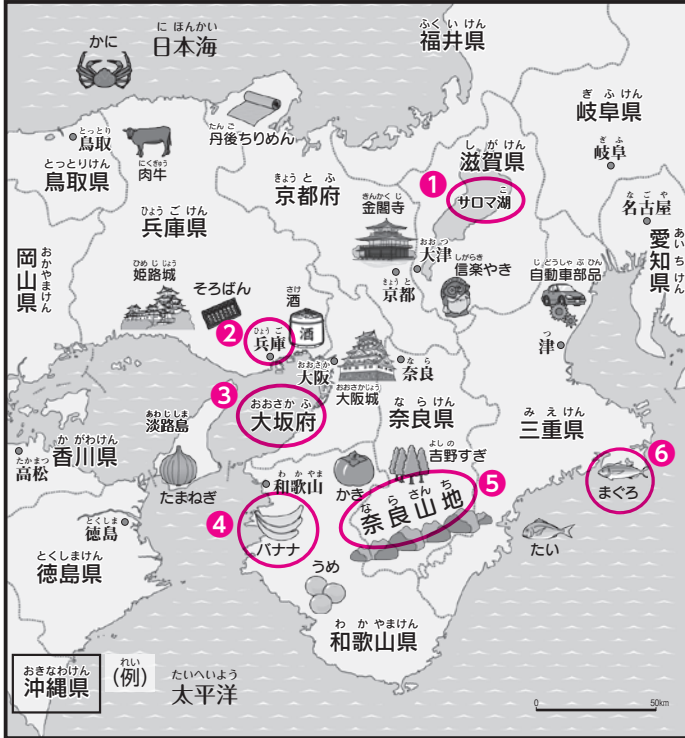
- ① 島根県の宍道湖でとれるのは、あさりではなく、しじみ。宍道湖はわずかに塩分を含む汽水湖で「ヤマトシジミ」がとれる。島根県はしじみの漁獲量日本一(2016年)となっている。
- ② 島根県の県庁所在地は島根市ではなく、松江市。中国地方の中で、県名と県庁所在地名がちがうのは、島根県だけ。島根市という市はない。
- ③ 「取鳥」県の漢字の順番が逆。正しくは鳥取県。
- ④ 山口県下関市で、有名なものはうなぎではなく、ふぐ。うなぎは養殖の方が多く、鹿児島県、愛知県や静岡県が有名である。下関市はふぐの調理を最初に許されたとして有名で、今でも多くのふぐが市場で取引されている。
- ⑤ 中国地方の中央を東西にはしるのは中国山脈ではなく、中国山地。山がいくつか集まったものを山地といい、山地がいくつか連なったものを山脈という。
- ⑥ 岡山県倉敷市周辺で生産がさかんなのは、めがねわくではなく、学生服。岡山県は学生服の生産が日本一(2015年)となっている。めがねわくは福井県鯖江市で生産がさかんである。

ワークシート⑥ (近畿地方)

●やってみよう (2)

「指導者専用サイト」では、より大きく、カラー印刷可能な【正しいイラストマップ】をダウンロードできます！
本体裏表紙にご案内があります。

【解答】



【正しいイラストマップ】



【解説】

(例) 沖縄県ではなく、高知県。沖縄県は南西諸島にある県。

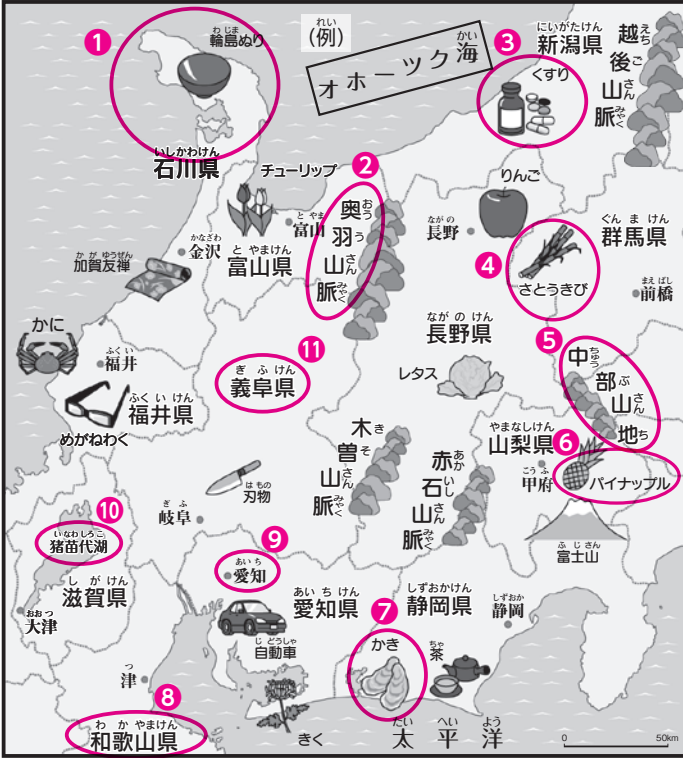
- ① 滋賀県にある日本で一番面積の大きい湖はサロマ湖ではなく、琵琶湖。
サロマ湖は北海道にあり、日本で三番目に大きい湖である。
- ② 兵庫県の県庁所在地は兵庫県ではなく、神戸市。兵庫県という市はない。
- ③ 大阪府の「坂」の字がまちがっている。正しくは「阪」。
- ④ 和歌山県で栽培がさかんなのはバナナではなく、みかん。和歌山県は、みかんの生産量が全国1位(2016年)。
バナナは、フィリピンやエクアドルなど外国からの輸入が多い。
- ⑤ 和歌山県、奈良県、三重県に連なる山地は奈良山地ではなく、紀伊山地。「紀伊山地の霊場と参詣道」は、世界文化遺産に登録されている。
- ⑥ 三重県の英虞湾で養殖されているのは、まぐろではなく、しんじゅ。和歌山県串本町では、世界で初めてクロマグロの完全養殖に成功したこともあり、天然・養殖ともにまぐろが有名である。

ワークシート⑦ (中部地方)

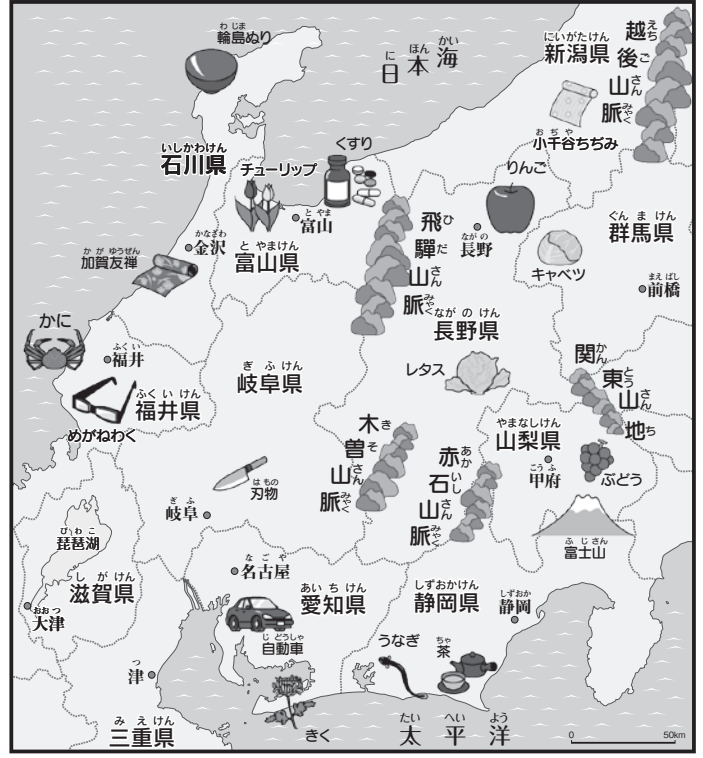
●やってみよう (1)

「指導者専用サイト」では、より大きく、カラー印刷可能な【正しいイラストマップ】をダウンロードできます！
 本体裏表紙にご案内があります。

【解答】



【正しいイラストマップ】



【解説】

(例) オホーツク海ではなく、日本海。オホーツク海は、北海道の北側に広がる。

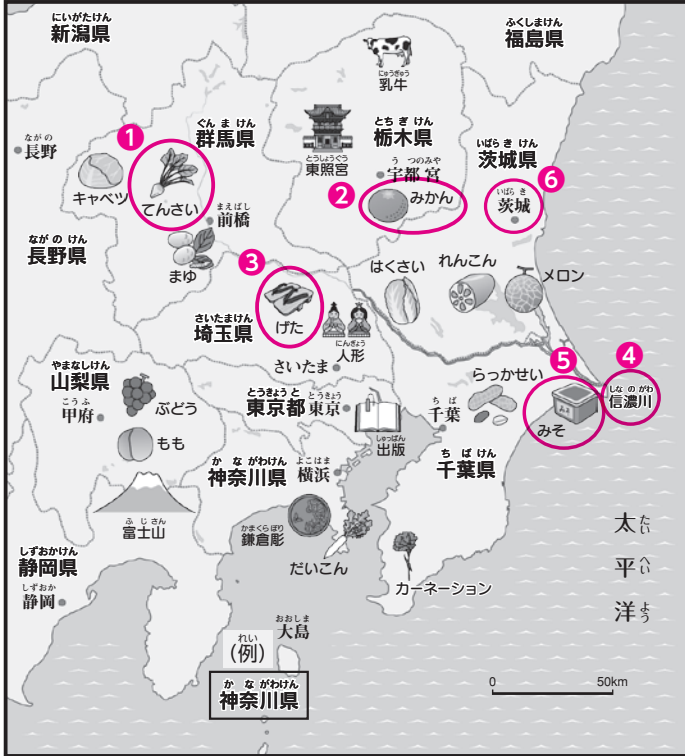
- ① 能登半島の形がちがう。
- ② 奥羽山脈ではなく、飛騨山脈。奥羽山脈は、東北地方の中央部に連なる。
- ③ 葉の製造がさかんなのは新潟県ではなく、富山県。新潟県の小千谷市周辺で有名なのは小千谷ちぢみという織物。
- ④ 群馬県つまごい嬬恋村周辺で生産がさかんなのは、さとうきびではなく、キャベツ。さとうきびは沖縄県や鹿児島県種子島などの暖かい地域で生産がさかんである。
- ⑤ 関東地方と中部地方を隔てる山地は中部山地ではなく、関東山地。
- ⑥ 山梨県で生産がさかんなのはパイナップルではなく、ぶどう・もも。
パイナップルは、暖かい沖縄県で生産がさかんである。
- ⑦ 静岡県の浜名湖で養殖がさかんなのは、かきではなく、うなぎ。かきの養殖は、広島県、宮城県などでさかん。
- ⑧ 和歌山県ではなく、三重県。
- ⑨ 愛知県の県庁所在地は愛知県ではなく、名古屋市。愛知県という市はない。
- ⑩ 滋賀県にある大きな湖は猪苗代湖ではなく、琵琶湖。猪苗代湖は福島県にある。
- ⑪ 山梨県の「義」の字がまちがっている。正しくは「岐」。

ワークシート⑦ (関東地方)

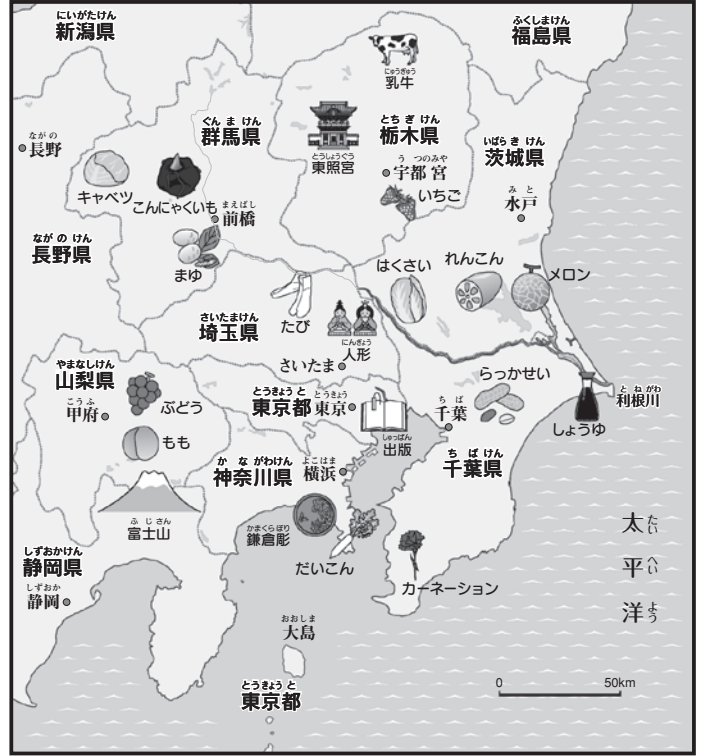
●やってみよう (2)

「指導者専用サイト」では、より大きく、カラー印刷可能な【正しいイラストマップ】をダウンロードできます！
本体裏表紙にご案内があります。

【解答】



【正しいイラストマップ】



【解説】

(例) 伊豆半島の東側、太平洋上にある大島(伊豆大島)は、神奈川県ではなく東京都。

伊豆諸島、小笠原諸島はともに東京都である。

① 群馬県の特産品は、てんさいではなく、こんにゃくいも。

てんさいは、砂糖の原料としておもに北海道で生産されている。

② 栃木県の特産品は、みかんではなく、いちご。

みかんは温暖な気候の和歌山県や愛媛県、静岡県で多く生産されている。

③ 埼玉県行田市で生産がさかんなのは、げたではなく、たび。たびは、おもに和服を着るときに足にはくもの。

④ 関東平野の中央を流れるのは信濃川ではなく、利根川。信濃川は長野県と新潟県を流れる、長さ日本一の川。

利根川は日本で二番目に長い川である。

⑤ 千葉県銚子市で生産されているのは、みそではなく、しょうゆ。千葉県はしょうゆの生産量全国1位(2015年)。

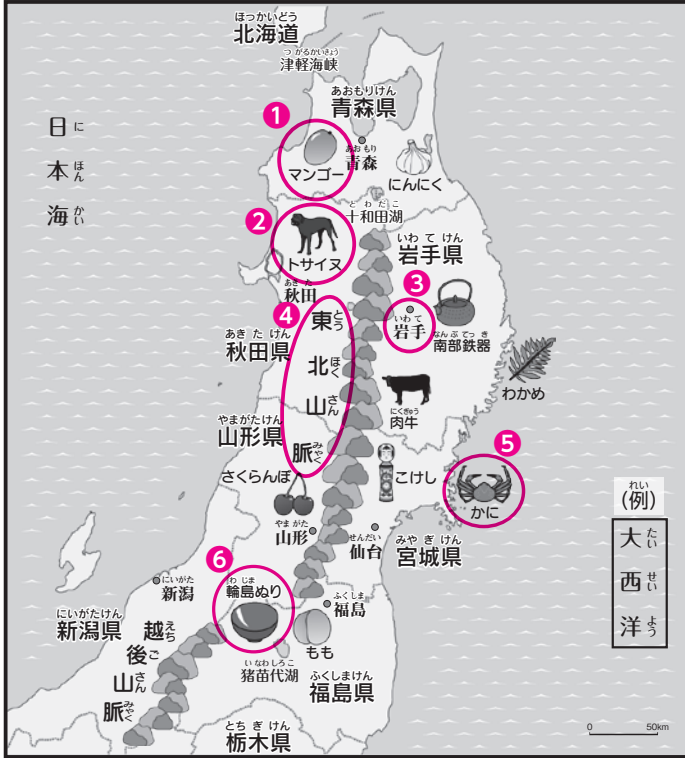
⑥ 茨城県の県庁所在地は茨城市ではなく、水戸市。茨城市という市はない。

ワークシート⑧ (東北地方)

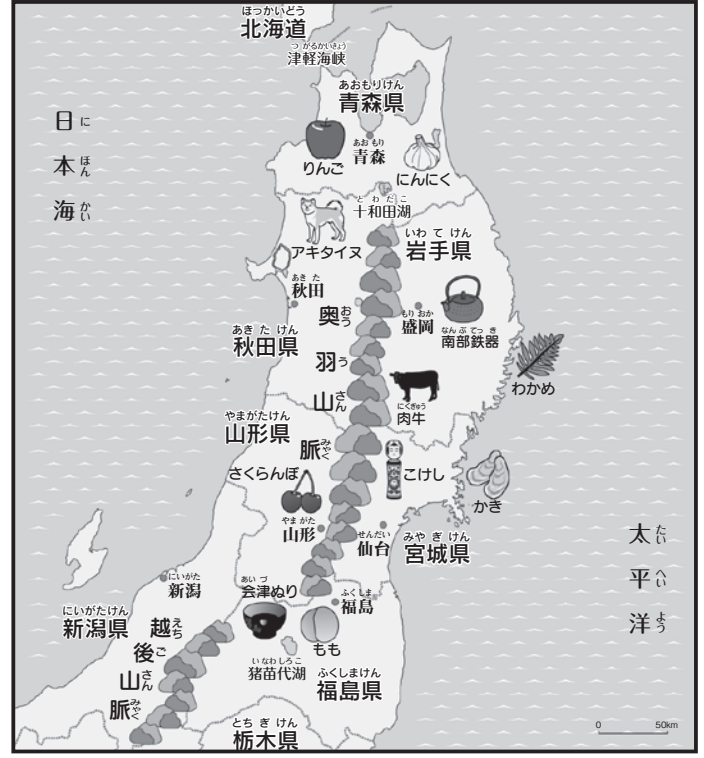
●やってみよう (1)

「指導者専用サイト」では、より大きく、カラー印刷可能な【正しいイラストマップ】をダウンロードできます！
本体裏表紙にご案内があります。

【解答】



【正しいイラストマップ】



【解説】

(例) 日本の東側に広がる大洋は大西洋ではなく、太平洋。

① 青森県で生産がさかんなのはマンゴーではなく、りんご。

マンゴーは、沖縄県や宮崎県など、暖かい地方で多く生産されている。

② 秋田県が原産の犬はトサイヌではなく、アキタイヌとよばれている。

「土佐」とは今の高知県のこと。トサイヌとは高知県が原産の犬。

③ 岩手県の県庁所在地は岩手市ではなく、盛岡市、岩手市という市はない。

④ 東北地方の中央をはしる山脈は東北山脈ではなく、奥羽山脈。奥羽地方とは東北地方の昔のよび方。

⑤ 三陸海岸で養殖がさかんなのは、かにではなく、かき。かには、北海道や島根県などでよく水揚げされる。

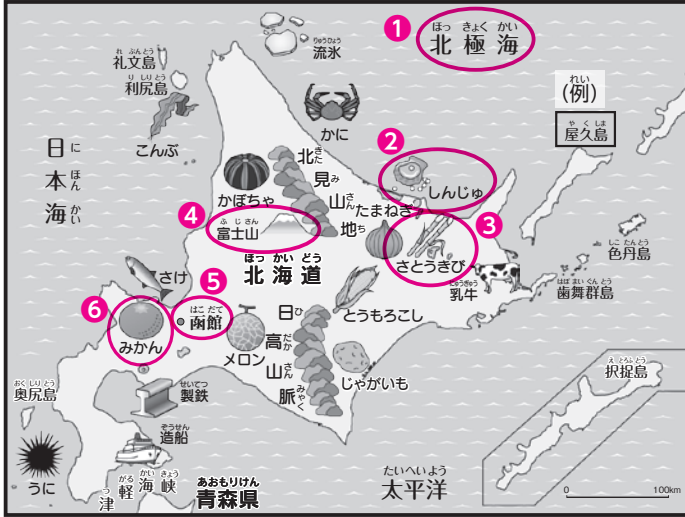
⑥ 福島県会津地方の伝統工芸品は輪島ぬりではなく、会津ぬり。輪島ぬりは、石川県の伝統工芸品。

ワークシート⑧ (北海道地方)

●やってみよう (2)

「指導者専用サイト」では、より大きく、カラー印刷可能な【正しいイラストマップ】をダウンロードできます！
本体裏表紙にご案内があります。

【解答】



【正しいイラストマップ】



【解説】

(例) 屋久島ではなく、国後島。屋久島は、鹿児島県に属する島。

- ① 北海道の北に広がるのは北極海ではなく、オホーツク海。
- ② サロマ湖で養殖されているのは、しんじゅではなく、ほたて貝。
ほたて貝の養殖が日本一なのは青森県で、北海道は二番目に多い(2016年)。
- ③ 北海道で生産されている砂糖の原料はさとうきびではなく、てんさい(さとうだいこん)。
さとうきびは沖縄県や鹿児島県種子島などで生産されている。
- ④ 北海道のほぼ中央にある高い山は富士山ではなく、大雪山。富士山は静岡県と山梨県にまたがる。
- ⑤ 北海道の道庁所在地は函館市ではなく、札幌市。函館市は渡島半島にある。
- ⑥ 余市町・仁木町で生産がさかななのは、みかんではなく、ぶどう。
ぶどうを原料としたワインづくりも行われている。